




DECRETO Nº 3.669, DE 21 DE FEVEREIRO DE 2025.

DECLARA DE UTILIDADE PÚBLICA PARA FINS DE DESAPROPRIAÇÃO AMIGÁVEL OU JUDICIAL, PARTE DO IMÓVEL RURAL, OBJETO DA MATRÍCULA Nº 4.322, LIVRO 02, DO 1º OFÍCIO DE REGISTRO DE IMÓVEIS DA COMARCA DE TIMBÓ, DE PROPRIEDADE DE ALDO SBRAVATI E AMARY ROGERIO SBRAVATI, e dá outras providências.

JORGE LUIZ STOLF, Prefeito de Rio dos Cedros, Estado de Santa Catarina, no uso das atribuições que lhe são conferidas pelo artigo 50, inciso XIII, c/c artigo 70, inciso I, alínea “d” e “n” da Lei Orgânica do Município, promulgada em 04 de abril de 1990, e com fundamento no inciso XXIV da Constituição Federal e nos artigos 2º, 5º, alínea “i”, do Decreto Lei nº 3.365, de 21 de junho de 1941, e suas alterações posteriores; e

Considerando, a necessidade de regularização da área para integrar a **Rodovia Municipal RCD – 512 e Rodovia Municipal RCD – 410**, cuja área já vem sendo utilizada como logradouro público, de propriedade de **ALDO SBRAVATI**, CPF. Nº006.145.309-97, brasileiro, industrial, e **AMARY ROGERIO SBRAVATI**, de nacionalidade brasileira, separado judicialmente, empresário, nascido em 01/03/1943, filho de Maria Vieira de Liz Sbravati e Aldo Sbravati, portador da cédula de identidade nº 3.481.140 SSP/SC, expedida em 31/12/1993 e inscrito no CPF/MF sob o nº 019.484.909-00, residente e domiciliado na Localidade de Alto dos Cedros, Alto dos Cedros, Rio dos Cedros, deste Estado.

Considerando, que a desapropriação irá consolidar uma situação já existente, beneficiando os moradores e transeuntes que utilizam a referida **Rodovia Municipal RCD – 512 e Rodovia Municipal RCD – 410**, tratando-se, portanto, de um caso de utilidade pública;



Considerando, ainda a necessidade de regularização de Rua já existente, com gabarito conforme exigências do Plano Diretor (Lei Complementar Municipal nº 268 de 26 de agosto de 2015), Lei Ordinária 2.218/2022, e não regularizada junto ao 1º Ofício do Registro de Imóveis desta Comarca em obediência a Lei nº 6.766, de 19/12/79;

DECRETA:

Art. 1º. Fica declarado de **UTILIDADE PÚBLICA**, para fins de desapropriação por via amigável ou judicial, nos termos do Decreto Lei nº 3.365 de 21/06/1945 e alterações posteriores, parte do terreno rural, objeto da **Matrícula nº4.322, Livro 02**, do 1º Ofício de Registro de Imóveis da Comarca de Timbó, com as seguintes áreas descrições e destinações:

Áreas desapropriadas para integração do patrimônio público municipal:

ÁREA PARCELA DA RODOVIA MUNICIPAL RCD-512: 10.568,00 m² (*dez mil, quinhentos e sessenta e oito metros quadrados.*). **1,0568 ha** (Sistema Geodésico Local). PERÍMETRO: 1.549,05 m. LOCALIZAÇÃO: A área da Rodovia Municipal RCD-512, situado no interior do imóvel, distando pelo lado direito (vértice BRN – M – 0744) em 3.010,00 metros da esquina formada com o lado par da Rodovia Municipal RCD-469, Bairro Mergulhão/ Alto Cedros. SISTEMA GEODÉSICO DE REFERÊNCIA: SIRGAS 2000. COORDENADAS: Latitude, longitude e altitude geodésicas – Sistema Local. AZIMUTES: Azimutes geodésicos. Inicia-se a descrição deste perímetro no vértice **BRN-M-1693**, georreferenciadas ao Sistema Geodésico Brasileiro tendo como DATUM o SIRGAS2000, MC-51°W, de coordenadas (Longitude -49°25'01,401"; Latitude -26°34'31,764" e Altitude 871.68), situado na interseção da frente, lado esquerdo; deste segue pela **frente**, ao NORTE, com os seguintes azimutes e distâncias: 134°09' e 23,99 metros confrontando com a própria Rodovia Municipal RCD-512, até o vértice **BRN-M-0744** de coordenadas (Longitude -49°25'00,779"; Latitude -26°34'32,307" e Altitude 874.59); deste segue pelo **lado direito**, à LESTE, com os seguintes azimutes e distâncias: 172°43' e 5,64 metros até o vértice **BRN-V-**



MUNICÍPIO DE RIO DOS CEDROS

ESTADO DE SANTA CATARINA - BRASIL

CNPJ 83.102.806/0001-18 - FONE/FAX: (47) 3386-1050

www.riodoscedros.sc.gov.br - E-mail: prefeitura@riodoscedros.sc.gov.br
Rua Nereu Ramos, 205 - 89121-000 - RIO DOS CEDROS - SC



7096 de coordenadas (Longitude $-49^{\circ}25'00,753''$; Latitude $-26^{\circ}34'32,489''$ e Altitude 872.05); deste segue com os seguintes azimutes e distâncias: $161^{\circ}29'$ e 15,05 metros até o vértice **BRN-V-7097** de coordenadas (Longitude $-49^{\circ}25'00,581''$; Latitude $-26^{\circ}34'32,952''$ e Altitude 871.35); deste segue com os seguintes azimutes e distâncias: $143^{\circ}28'$ e 46,22 metros até o vértice **BRN-V-7098** de coordenadas (Longitude $-49^{\circ}24'59,587''$; Latitude $-26^{\circ}34'34,159''$ e Altitude 869.01); deste segue com os seguintes azimutes e distâncias: $156^{\circ}12'$ e 37,32 metros até o vértice **BRN-V-7099** de coordenadas (Longitude $-49^{\circ}24'59,043''$; Latitude $-26^{\circ}34'35,268''$ e Altitude 867.86); deste segue com os seguintes azimutes e distâncias: $169^{\circ}36'$ e 36,28 até o vértice **BRN-V-7100** de coordenadas (Longitude $-49^{\circ}24'58,806''$; Latitude $-26^{\circ}34'36,428''$ e Altitude 866.05); deste segue com os seguintes azimutes e distâncias: $182^{\circ}29'$ e 20,30 metros até o vértice **BRN-V-7101** de coordenadas (Longitude $-49^{\circ}24'58,838''$; Latitude $-26^{\circ}34'37,087''$ e Altitude 865.14); deste segue com os seguintes azimutes e distâncias: $196^{\circ}12'$ e 29,18 metros até o vértice **BRN-V-7102** de coordenadas (Longitude $-49^{\circ}24'59,132''$; Latitude $-26^{\circ}34'37,997''$ e Altitude 863.62); deste segue com os seguintes azimutes e distâncias: $192^{\circ}20'$ e 22,46 metros até o vértice **BRN-V-7103** de coordenadas (Longitude $-49^{\circ}24'59,306''$; Latitude $-26^{\circ}34'38,709''$ e Altitude 862.61); deste segue com os seguintes azimutes e distâncias: $180^{\circ}46'$ e 16,67 metros até o vértice **BRN-V-7104** de coordenadas (Longitude $-49^{\circ}24'59,314''$; Latitude $-26^{\circ}34'39,251''$ e Altitude 861.11); deste segue com os seguintes azimutes e distâncias: $165^{\circ}17'$ e 79,23 metros até o vértice **BRN-V-7105** de coordenadas (Longitude $-49^{\circ}24'58,587''$; Latitude $-26^{\circ}34'41,741''$ e Altitude 856.56); deste segue com os seguintes azimutes e distâncias: $166^{\circ}46'$ e 14,58 metros até o vértice **BRN-V-7106** de coordenadas (Longitude $-49^{\circ}24'58,466''$; Latitude $-26^{\circ}34'42,202''$ e Altitude 836.46); deste segue com os seguintes azimutes e distâncias: $175^{\circ}30'$ e 17,42 metros até o vértice **BRN-V-7107** de coordenadas (Longitude $-49^{\circ}24'58,417''$; Latitude $-26^{\circ}34'42,766''$ e Altitude 856.26); deste segue com os seguintes azimutes e distâncias: $184^{\circ}29'$ e 43,84 metros até o vértice **BRN-V-7108** de coordenadas (Longitude $-49^{\circ}24'58,541''$; Latitude $-26^{\circ}34'44,186''$ e Altitude 855.67); deste segue com os seguintes azimutes e distâncias: $175^{\circ}45'$ e 31,07



MUNICÍPIO DE RIO DOS CEDROS

ESTADO DE SANTA CATARINA - BRASIL

CNPJ 83.102.806/0001-18 - FONE/FAX: (47) 3386-1050

www.riodoscedros.sc.gov.br - E-mail: prefeitura@riodoscedros.sc.gov.br
Rua Nereu Ramos, 205 - 89121-000 - RIO DOS CEDROS - SC



metros até o vértice **BRN-V-7109** de coordenadas (Longitude $-49^{\circ}24'58,458''$; Latitude $-26^{\circ}34'45,192''$ e Altitude 853.7); deste segue com os seguintes azimutes e distâncias: $164^{\circ}42'$ e 16,01 metros até o vértice **BRN-V-7110** de coordenadas (Longitude $-49^{\circ}24'58,305''$; Latitude $-26^{\circ}34'45,694''$ e Altitude 852.85); deste segue com os seguintes azimutes e distâncias: $146^{\circ}29'$ e 13,65 metros até o vértice **BRN-V-7111** de coordenadas (Longitude $-49^{\circ}24'58,033''$; Latitude $-26^{\circ}34'46,064''$ e Altitude 852.52); deste segue com os seguintes azimutes e distâncias: $136^{\circ}07'$ e 26,96 metros até o vértice **BRN-V-7112** de coordenadas (Longitude $-49^{\circ}24'57,358''$; Latitude $-26^{\circ}34'46,695''$ e Altitude 852.23); deste segue com os seguintes azimutes e distâncias: $136^{\circ}07'$ e 26,97 metros até o vértice **BRN-V-7113** de coordenadas (Longitude $-49^{\circ}24'56,683''$; Latitude $-26^{\circ}34'47,327''$ e Altitude 852.66); deste segue pelo com os seguintes azimutes e distâncias: $144^{\circ}49'$ e 19,69 metros até o vértice **BRN-V-7114** de coordenadas (Longitude $-49^{\circ}24'56,273''$; Latitude $-26^{\circ}34'47,850''$ e Altitude 852.97); deste segue com os seguintes azimutes e distâncias: $153^{\circ}43'$ e 20,62 metros até o vértice **BRN-V-7115** de coordenadas (Longitude $-49^{\circ}24'55,943''$; Latitude $-26^{\circ}34'48,451''$ e Altitude 854.37); deste segue com os seguintes azimutes e distâncias: $128^{\circ}01'$ e 8,81 metros até o vértice **BRN-V-7116** de coordenadas (Longitude $-49^{\circ}24'55,692''$; Latitude $-26^{\circ}34'48,627''$ e Altitude 855.63); deste segue com os seguintes azimutes e distâncias: $104^{\circ}55'$ e 11,61 metros até o vértice **BRN-V-7117** de coordenadas (Longitude $-49^{\circ}24'55,287''$; Latitude $-26^{\circ}34'48,724''$ e Altitude 857.83); deste segue com os seguintes azimutes e distâncias: $86^{\circ}42'$ e 15,94 metros até o vértice **BRN-V-7118** de coordenadas (Longitude $-49^{\circ}24'54,712''$; Latitude $-26^{\circ}34'48,694''$ e Altitude 858.96); deste segue com os seguintes azimutes e distâncias: $82^{\circ}50'$ e 33,91 metros até o vértice **BRN-V-7119** de coordenadas (Longitude $-49^{\circ}24'53,496''$; Latitude $-26^{\circ}34'48,557''$ e Altitude 863.15); deste segue com os seguintes azimutes e distâncias: $78^{\circ}51'$ e 25,89 metros até o vértice **BRN-V-7120** de coordenadas (Longitude $-49^{\circ}24'52,578''$; Latitude $-26^{\circ}34'48,394''$ e Altitude 865.02); deste segue com os seguintes azimutes e distâncias: $87^{\circ}43'$ e 17,56 metros até o vértice **BRN-V-7121** de coordenadas (Longitude $-49^{\circ}24'51,944''$; Latitude $-26^{\circ}34'48,372''$ e Altitude 866.04); deste segue com os seguintes



MUNICÍPIO DE RIO DOS CEDROS

ESTADO DE SANTA CATARINA - BRASIL

CNPJ 83.102.806/0001-18 - FONE/FAX: (47) 3386-1050

www.riodoscedros.sc.gov.br - E-mail: prefeitura@riodoscedros.sc.gov.br
Rua Nereu Ramos, 205 - 89121-000 - RIO DOS CEDROS - SC



azimutes e distâncias: 90°23' e 56,12 metros até o vértice **BRN-V-7122** de coordenadas (Longitude -49°24'49,916"; Latitude -26°34'48,384" e Altitude 872.3); deste segue com os seguintes azimutes e distâncias: 89°15' e 23,81 metros até o vértice **BRN-M-1689** de coordenadas (Longitude -49°24'49,056"; Latitude -26°34'48,374" e Altitude 873.22), todos confrontando com a Área 02 – Matrícula 4.322, L°2; deste segue pelos **fundos**, a SUDESTE, com os seguintes azimutes e distâncias: 158°37' e 14,81 metros confrontando com a própria Rodovia Municipal RCD-512, até o vértice **BRN-M-0743** de coordenadas (Longitude -49°24'48,861"; Latitude -26°34'48,822" e Altitude 874.68); deste segue pelo **lado esquerdo**, a OESTE, com os seguintes azimutes e distâncias: 267°26' e 5,02 metros até o vértice **BRN-V-7130** de coordenadas (Longitude -49°24'49,042"; Latitude -26°34'48,829" e Altitude 872.96); deste segue com os seguintes azimutes e distâncias: 269°11' e 24,15 metros até o vértice **BRN-V-7129** de coordenadas (Longitude -49°24'49,915"; Latitude -26°34'48,840" e Altitude 872.3); deste segue com os seguintes azimutes e distâncias: 270°25' e 55,93 metros até o vértice **BRN-V-7128** de coordenadas (Longitude -49°24'51,935"; Latitude -26°34'48,827" e Altitude 866.35); deste segue com os seguintes azimutes e distâncias: 267°45' e 16,16 metros até o vértice **BRN-V-7127** de coordenadas (Longitude -49°24'52,519"; Latitude -26°34'48,847" e Altitude 865.02); deste segue com os seguintes azimutes e distâncias: 258°51' e 25,28 metros até o vértice **BRN-V-7126** de coordenadas (Longitude -49°24'53,415"; Latitude -26°34'49,006" e Altitude 863.15); deste segue com os seguintes azimutes e distâncias: 262°50' e 34,88 metros até o vértice **BRN-V-7125** de coordenadas (Longitude -49°24'54,666"; Latitude -26°34'49,147" e Altitude 858.96); deste segue com os seguintes azimutes e distâncias: 266°42' e 18,65 metros até o vértice **BRN-V-7124** de coordenadas (Longitude -49°24'55,339"; Latitude -26°34'49,182" e Altitude 857.83); deste segue com os seguintes azimutes e distâncias: 284°54' e 16,72 metros até o vértice **BRN-V-7123** de coordenadas (Longitude -49°24'55,922"; Latitude -26°34'49,042" e Altitude 855.63); deste segue com os seguintes azimutes e distâncias: 308°00' e 14,86 metros até o vértice **BRN-V-3739** de coordenadas (Longitude -49°24'56,345"; Latitude -26°34'48,745" e Altitude 854.37); deste segue com os



MUNICÍPIO DE RIO DOS CEDROS

ESTADO DE SANTA CATARINA - BRASIL

CNPJ 83.102.806/0001-18 - FONE/FAX: (47) 3386-1050

www.riodoscedros.sc.gov.br - E-mail: prefeitura@riodoscedros.sc.gov.br
Rua Nereu Ramos, 205 - 89121-000 - RIO DOS CEDROS - SC



seguintes azimutes e distâncias: 333°42' e 22,72 metros até o vértice **BRN-V-3738** de coordenadas (Longitude -49°24'56,709"; Latitude -26°34'48,083" e Altitude 852.97); deste segue com os seguintes azimutes e distâncias: 324°48' e 17,55 metros até o vértice **BRN-V-3737** de coordenadas (Longitude -49°24'57,074"; Latitude -26°34'47,618" e Altitude 852.66); deste segue com os seguintes azimutes e distâncias: 316°08' e 27,07 metros até o vértice **BRN-V-3736** de coordenadas (Longitude -49°24'57,752"; Latitude -26°34'46,983" e Altitude 852.23); deste segue com os seguintes azimutes e distâncias: 316°07' e 27,07 metros até o vértice **BRN-V-3735** de coordenadas (Longitude -49°24'58,430"; Latitude -26°34'46,349" e Altitude 852.52); deste segue com os seguintes azimutes e distâncias: 326°32' e 17,16 metros até o vértice **BRN-V-3734** de coordenadas (Longitude -49°24'58,772"; Latitude -26°34'45,884" e Altitude 852.85); deste segue com os seguintes azimutes e distâncias: 344°41' e 19,60 metros até o vértice **BRN-V-3733** de coordenadas (Longitude -49°24'58,959"; Latitude -26°34'45,270" e Altitude 853.7); deste segue com os seguintes azimutes e distâncias: 355°45' e 33,49 metros até o vértice **BRN-V-3732** de coordenadas (Longitude -49°24'59,048"; Latitude -26°34'44,185" e Altitude 855.67); deste segue com os seguintes azimutes e distâncias: 04°29' e 43,81 metros até o vértice **BRN-V-3731** de coordenadas (Longitude -49°24'58,924"; Latitude -26°34'42,766" e Altitude 856.26); deste segue com os seguintes azimutes e distâncias: 355°29' e 15,26 metros até o vértice **BRN-V-6130** de coordenadas (Longitude -49°24'58,968"; Latitude -26°34'42,272" e Altitude 856.46); deste segue com os seguintes azimutes e distâncias: 346°46' e 13,15 metros até o vértice **BRN-V-6129** de coordenadas (Longitude -49°24'59,076"; Latitude -26°34'41,856" e Altitude 856.56); deste segue com os seguintes azimutes e distâncias: 345°17' e 81,14 metros até o vértice **BRN-V-6128** de coordenadas (Longitude -49°24'59,821"; Latitude -26°34'39,307" e Altitude 861.11); deste segue com os seguintes azimutes e distâncias: 00°45' e 19,99 metros até o vértice **BRN-V-6127** de coordenadas (Longitude -49°24'59,811"; Latitude -26°34'38,657" e Altitude 862.61); deste segue com os seguintes azimutes e distâncias: 12°21' e 24,35 metros até o vértice **BRN-V-6126** de coordenadas (Longitude -49°24'59,623"; Latitude -26°34'37,885" e



MUNICÍPIO DE RIO DOS CEDROS

ESTADO DE SANTA CATARINA - BRASIL

CNPJ 83.102.806/0001-18 - FONE/FAX: (47) 3386-1050

www.riodoscedros.sc.gov.br - E-mail: prefeitura@riodoscedros.sc.gov.br
Rua Nereu Ramos, 205 - 89121-000 - RIO DOS CEDROS - SC



Altitude 863.62); deste segue com os seguintes azimutes e distâncias: 16°13' e 27,98 metros até o vértice **BRN-V-6125** de coordenadas (Longitude -49°24'59,341"; Latitude -26°34'37,012" e Altitude 865.14); deste segue com os seguintes azimutes e distâncias: 02°27' e 17,02 metros até o vértice **BRN-V-6124** de coordenadas (Longitude -49°24'59,314"; Latitude -26°34'36,459" e Altitude 866.04); deste segue com os seguintes azimutes e distâncias: 349°36' e 33,06 até o vértice **BRN-V-6123** de coordenadas (Longitude -49°24'59,530"; Latitude -26°34'35,403" e Altitude 867.86); deste segue com os seguintes azimutes e distâncias: 336°13' e 34,10 metros até o vértice **BRN-V-6122** de coordenadas (Longitude -49°25'00,027"; Latitude -26°34'34,389" e Altitude 869.01); deste segue com os seguintes azimutes e distâncias: 323°28' e 47,26 metros até o vértice **BRN-V-6121** de coordenadas (Longitude -49°25'01,043"; Latitude -26°34'33,155" e Altitude 871.35); deste segue com os seguintes azimutes e distâncias: 344°32' e 23,82 metros até o vértice **BRN-V-6120** de coordenadas (Longitude -49°25'01,272"; Latitude -26°34'32,409" e Altitude 872.04); deste segue com os seguintes azimutes e distâncias: 349°49' e 20,18 metros até o vértice **BRN-M-1693**, todos confrontando com a Área 01 – Matrícula 4.322, L^o2, fechando a descrição deste perímetro de 1.549,05 metros.

PARTE 01 DA RODOVIA MUNICIPAL RCD-410: 4.283,00 m² (*quatro mil, duzentos e oitenta e três metros quadrados*). **0,4283 ha** (Sistema Geodésico Local). PERÍMETRO: 653,20 m. LOCALIZAÇÃO: A área da Rodovia Municipal RCD-410, situado no interior do imóvel, distando pelo lado direito (vértice BRN-V-7191) em 1.750,00 metros da esquina formada com o lado par da Rodovia Municipal RCD-408, Bairro Alto Cedros. SISTEMA GEODÉSICO DE REFERÊNCIA: SIRGAS 2000. COORDENADAS: Latitude, longitude e altitude geodésicas – Sistema Local. AZIMUTES: Azimutes geodésicos. Inicia-se a descrição deste perímetro no vértice **BRN-V-7191**, georreferenciadas ao Sistema Geodésico Brasileiro tendo como DATUM o SIRGAS2000, MC-51°W, de coordenadas (Longitude -49°27'50,491"; Latitude -26°35'52,420" e Altitude 685.88), situado na interseção da frente, lado direito do imóvel; deste segue pelo **lado direito**, ao NORTE, com os seguintes azimutes e distâncias: 93°14' e 2,92 metros até o vértice **BRN-V-7190** de coordenadas (Longitude -49°27'50,386";



MUNICÍPIO DE RIO DOS CEDROS

ESTADO DE SANTA CATARINA - BRASIL

CNPJ 83.102.806/0001-18 - FONE/FAX: (47) 3386-1050

www.riodoscedros.sc.gov.br - E-mail: prefeitura@riodoscedros.sc.gov.br
Rua Nereu Ramos, 205 - 89121-000 - RIO DOS CEDROS - SC



Latitude $-26^{\circ}35'52,426''$ e Altitude 685.88); deste segue com os seguintes azimutes e distâncias: $101^{\circ}22'$ e 16,85 metros até o vértice **BRN-V-7189** de coordenadas (Longitude $-49^{\circ}27'49,789''$; Latitude $-26^{\circ}35'52,534''$ e Altitude 685.3); deste segue com os seguintes azimutes e distâncias: $107^{\circ}15'$ e 17,50 metros até o vértice **BRN-V-7188** de coordenadas (Longitude $-49^{\circ}27'49,185''$; Latitude $-26^{\circ}35'52,702''$ e Altitude 682.66); deste segue com os seguintes azimutes e distâncias: $82^{\circ}59'$ e 8,09 metros até o vértice **BRN-V-7187** de coordenadas (Longitude $-49^{\circ}27'48,895''$; Latitude $-26^{\circ}35'52,670''$ e Altitude 682.1); deste segue com os seguintes azimutes e distâncias: $93^{\circ}39'$ e 13,18 metros até o vértice **BRN-V-7186** de coordenadas (Longitude $-49^{\circ}27'48,419''$; Latitude $-26^{\circ}35'52,698''$ e Altitude 682.15); deste segue com os seguintes azimutes e distâncias: $107^{\circ}00'$ e 37,86 metros até o vértice **BRN-V-5173** de coordenadas (Longitude $-49^{\circ}27'47,111''$; Latitude $-26^{\circ}35'53,058''$ e Altitude 674.69), todos confrontando com a Área 11 – Matrícula 4.322, L²; deste segue com os seguintes azimutes e distâncias: $106^{\circ}56'$ e 5,22 metros até o vértice **BRN-V-7192** de coordenadas (Longitude $-49^{\circ}27'46,931''$; Latitude $-26^{\circ}35'53,107''$ e Altitude 674.91); deste segue com os seguintes azimutes e distâncias: $112^{\circ}44'$ e 63,68 metros até o vértice **BRN-V-7193** de coordenadas (Longitude $-49^{\circ}27'44,808''$; Latitude $-26^{\circ}35'53,907''$ e Altitude 675.26); deste segue com os seguintes azimutes e distâncias: $106^{\circ}04'$ e 42,27 metros até o vértice **BRN-V-7194** de coordenadas (Longitude $-49^{\circ}27'43,341''$; Latitude $-26^{\circ}35'54,287''$ e Altitude 673.91); deste segue com os seguintes azimutes e distâncias: $110^{\circ}37'$ e 21,82 metros até o vértice **BRN-V-7195** de coordenadas (Longitude $-49^{\circ}27'42,603''$; Latitude $-26^{\circ}35'54,537''$ e Altitude 673.23); deste segue com os seguintes azimutes e distâncias: $124^{\circ}49'$ e 17,09 metros até o vértice **BRN-V-7196** de coordenadas (Longitude $-49^{\circ}27'42,096''$; Latitude $-26^{\circ}35'54,854''$ e Altitude 676.4); deste segue com os seguintes azimutes e distâncias: $128^{\circ}26'$ e 26,28 metros até o vértice **BRN-V-7197** de coordenadas (Longitude $-49^{\circ}27'41,352''$; Latitude $-26^{\circ}35'55,385''$ e Altitude 676.4); deste segue com os seguintes azimutes e distâncias: $113^{\circ}32'$ e 17,18 metros até o vértice **BRN-V-7198** de coordenadas (Longitude $-49^{\circ}27'40,783''$; Latitude $-26^{\circ}35'55,608''$ e Altitude 674.69), todos confrontando com o imóvel matriculado



MUNICÍPIO DE RIO DOS CEDROS

ESTADO DE SANTA CATARINA - BRASIL

CNPJ 83.102.806/0001-18 - FONE/FAX: (47) 3386-1050

www.riodoscedros.sc.gov.br - E-mail: prefeitura@riodoscedros.sc.gov.br
Rua Nereu Ramos, 205 - 89121-000 - RIO DOS CEDROS - SC



sob nº 36.393, Lº2, de propriedade de Centrais Elétricas de Santa Catarina S.A. - Bacia de Acumulação "Pinhal" da Usina Cedros; deste segue pelos **fundos**, à LESTE, com os seguintes azimutes e distâncias: 169°13' e 18,30 metros confrontando com a própria Rodovia Municipal RCD-410, até o vértice **TBTO-V-02092** de coordenadas (Longitude -49°27'40,659"; Latitude -26°35'56,192" e Altitude 674.69); deste segue pelo **lado esquerdo**, ao SUL, com os seguintes azimutes e distâncias: 300°36' e 9,10 metros até o vértice **BRN-V-7014** de coordenadas (Longitude -49°27'40,942"; Latitude -26°35'56,041" e Altitude 676.4); deste segue com os seguintes azimutes e distâncias: 293°31' e 20,29 metros até o vértice **BRN-V-7013** de coordenadas (Longitude -49°27'41,614"; Latitude -26°35'55,778" e Altitude 673.23); deste segue com os seguintes azimutes e distâncias: 308°26' e 27,67 metros até o vértice **BRN-V-7012** de coordenadas (Longitude -49°27'42,398"; Latitude -26°35'55,219" e Altitude 673.91); deste segue com os seguintes azimutes e distâncias: 304°50' e 14,91 metros até o vértice **BRN-V-7011** de coordenadas (Longitude -49°27'42,840"; Latitude -26°35'54,943" e Altitude 675.26); deste segue com os seguintes azimutes e distâncias: 290°38' e 19,52 metros até o vértice **BRN-V-7010** de coordenadas (Longitude -49°27'43,500"; Latitude -26°35'54,719" e Altitude 674.91); deste segue com os seguintes azimutes e distâncias: 286°04' e 42,53 metros até o vértice **BRN-V-7009** de coordenadas (Longitude -49°27'44,977"; Latitude -26°35'54,337" e Altitude 675.38); deste segue com os seguintes azimutes e distâncias: 292°44' e 63,80 metros até o vértice **BRN-V-7008** de coordenadas (Longitude -49°27'47,103"; Latitude -26°35'53,536" e Altitude 682.1); deste segue com os seguintes azimutes e distâncias: 287°01' e 40,74 metros até o vértice **BRN-V-7007** de coordenadas (Longitude -49°27'48,511"; Latitude -26°35'53,148" e Altitude 682.15); deste segue com os seguintes azimutes e distâncias: 273°37' e 10,22 metros até o vértice **BRN-V-7006** de coordenadas (Longitude -49°27'48,880"; Latitude -26°35'53,127" e Altitude 682.1); deste segue com os seguintes azimutes e distâncias: 262°59' e 9,80 metros até o vértice **BRN-V-7005** de coordenadas (Longitude -49°27'49,231"; Latitude -26°35'53,166" e Altitude 682.66); deste segue com os seguintes azimutes e distâncias: 287°16' e 19,79 metros até o vértice **BRN-V-7004** de



MUNICÍPIO DE RIO DOS CEDROS

ESTADO DE SANTA CATARINA - BRASIL

CNPJ 83.102.806/0001-18 - FONE/FAX: (47) 3386-1050

www.riodoscedros.sc.gov.br - E-mail: prefeitura@riodoscedros.sc.gov.br

Rua Nereu Ramos, 205 - 89121-000 - RIO DOS CEDROS - SC



coordenadas (Longitude $-49^{\circ}27'49,914''$; Latitude $-26^{\circ}35'52,975''$ e Altitude 685.3); deste segue com os seguintes azimutes e distâncias: $281^{\circ}21'$ e 15,14 metros até o vértice **BRN-V-7003** de coordenadas (Longitude $-49^{\circ}27'50,450''$; Latitude $-26^{\circ}35'52,878''$ e Altitude 685.88); deste segue com os seguintes azimutes e distâncias: $273^{\circ}19'$ e 12,16 metros até o vértice **BRN-V-7002** de coordenadas (Longitude $-49^{\circ}27'50,889''$; Latitude $-26^{\circ}35'52,855''$ e Altitude 686.08); deste segue com os seguintes azimutes e distâncias: $280^{\circ}07'$ e 10,03 metros até o vértice **BRN-V-7001** de coordenadas (Longitude $-49^{\circ}27'51,246''$; Latitude $-26^{\circ}35'52,798''$ e Altitude 685.7); deste segue com os seguintes azimutes e distâncias: $304^{\circ}46'$ e 3,59 metros até o vértice **BRN-V-7000** de coordenadas (Longitude $-49^{\circ}27'51,353''$; Latitude $-26^{\circ}35'52,732''$ e Altitude 686.15), todos confrontando com a Área 03 – Matrícula 4.322, L²; deste segue pela **frente**, à OESTE, com os seguintes azimutes e distâncias: $68^{\circ}06'$ e 25,69 metros confrontando com a própria Rodovia Municipal RCD-410, até o vértice **BRN-V-7191**, ponto inicial da descrição deste perímetro de 653,20 metros.

PARTE 02 DA RODOVIA MUNICIPAL RCD-410: 27.331,00 m² (*vinte e sete mil, trezentos e trinta e um metros quadrados*). **2,7331 ha** (Sistema Geodésico Local). PERÍMETRO: 3.970,21 m. LOCALIZAÇÃO: A área da Rodovia Municipal RCD-410, situado no interior do imóvel, distando pelo lado direito (vértice BRN-V-7200) em 2.246,22 metros da esquina formada com o lado par da Rodovia Municipal RCD-408, Bairro Alto Cedros. SISTEMA GEODÉSICO DE REFERÊNCIA: SIRGAS 2000. COORDENADAS: Latitude, longitude e altitude geodésicas – Sistema Local. AZIMUTES: Azimutes geodésicos. Inicia-se a descrição deste perímetro no vértice **BRN-V-7200**, georreferenciadas ao Sistema Geodésico Brasileiro tendo como DATUM o SIRGAS2000, MC-51°W, de coordenadas (Longitude $-49^{\circ}27'38,669''$; Latitude $-26^{\circ}35'55,738''$ e Altitude 679.8), situado na interseção da frente, lado direito do imóvel; deste segue pelo **lado direito**, ao NORTE, com os seguintes azimutes e distâncias: $96^{\circ}16'$ e 73,28 metros confrontando com o imóvel matriculado sob nº 36.393, L², de propriedade de Centrais Elétricas de Santa Catarina S.A. - Bacia de Acumulação "Pinhal" da Usina Cedros; até o vértice **BRN-V-6041** de coordenadas (Longitude $-49^{\circ}27'36,037''$; Latitude $-26^{\circ}35'55,998''$ e Altitude



MUNICÍPIO DE RIO DOS CEDROS

ESTADO DE SANTA CATARINA - BRASIL

CNPJ 83.102.806/0001-18 - FONE/FAX: (47) 3386-1050

www.riodoscedros.sc.gov.br - E-mail: prefeitura@riodoscedros.sc.gov.br
Rua Nereu Ramos, 205 - 89121-000 - RIO DOS CEDROS - SC



674.69); deste segue com os seguintes azimutes e distâncias: $96^{\circ}19'$ e 12,38 metros até o vértice **BRN-V-6040** de coordenadas (Longitude $-49^{\circ}27'35,592''$; Latitude $-26^{\circ}35'56,042''$ e Altitude 678.64); deste segue com os seguintes azimutes e distâncias: $92^{\circ}10'$ e 48,07 metros até o vértice **BRN-V-6039** de coordenadas (Longitude $-49^{\circ}27'33,856''$; Latitude $-26^{\circ}35'56,102''$ e Altitude 679.52); deste segue com os seguintes azimutes e distâncias: $108^{\circ}16'$ e 15,82 metros até o vértice **BRN-V-6038** de coordenadas (Longitude $-49^{\circ}27'33,313''$; Latitude $-26^{\circ}35'56,263''$ e Altitude 681.25); deste segue com os seguintes azimutes e distâncias: $118^{\circ}31'$ e 53,27 metros até o vértice **BRN-V-6037** de coordenadas (Longitude $-49^{\circ}27'31,622''$; Latitude $-26^{\circ}35'57,089''$ e Altitude 680.27); deste segue com os seguintes azimutes e distâncias: $118^{\circ}45'$ e 22,27 metros até o vértice **BRN-V-6036** de coordenadas (Longitude $-49^{\circ}27'30,916''$; Latitude $-26^{\circ}35'57,438''$ e Altitude 679.73); deste segue com os seguintes azimutes e distâncias: $102^{\circ}17'$ e 18,22 metros até o vértice **BRN-V-6035** de coordenadas (Longitude $-49^{\circ}27'30,273''$; Latitude $-26^{\circ}35'57,564''$ e Altitude 680.2); deste segue com os seguintes azimutes e distâncias: $103^{\circ}30'$ e 20,91 metros até o vértice **BRN-V-6034** de coordenadas (Longitude $-49^{\circ}27'29,538''$; Latitude $-26^{\circ}35'57,722''$ e Altitude 680.75); deste segue com os seguintes azimutes e distâncias: $131^{\circ}26'$ e 17,65 metros até o vértice **BRN-V-6033** de coordenadas (Longitude $-49^{\circ}27'29,060''$; Latitude $-26^{\circ}35'58,102''$ e Altitude 680.65); deste segue com os seguintes azimutes e distâncias: $170^{\circ}04'$ e 17,58 metros até o vértice **BRN-V-6032** de coordenadas (Longitude $-49^{\circ}27'28,950''$; Latitude $-26^{\circ}35'58,665''$ e Altitude 681.13); deste segue com os seguintes azimutes e distâncias: $192^{\circ}48'$ e 29,81 metros até o vértice **BRN-V-6031** de coordenadas (Longitude $-49^{\circ}27'29,189''$; Latitude $-26^{\circ}35'59,609''$ e Altitude 677.58); deste segue com os seguintes azimutes e distâncias: $176^{\circ}58'$ e 11,26 metros até o vértice **BRN-V-6030** de coordenadas (Longitude $-49^{\circ}27'29,168''$; Latitude $-26^{\circ}35'59,974''$ e Altitude 677.24); deste segue com os seguintes azimutes e distâncias: $145^{\circ}27'$ e 10,32 metros até o vértice **BRN-V-6029** de coordenadas (Longitude $-49^{\circ}27'28,956''$; Latitude $-26^{\circ}36'00,250''$ e Altitude 678.3); deste segue com os seguintes azimutes e distâncias: $119^{\circ}44'$ e 9,34 metros até o vértice **BRN-V-6028** de coordenadas (Longitude $-49^{\circ}27'28,663''$;



MUNICÍPIO DE RIO DOS CEDROS

ESTADO DE SANTA CATARINA - BRASIL

CNPJ 83.102.806/0001-18 - FONE/FAX: (47) 3386-1050

www.riodoscedros.sc.gov.br - E-mail: prefeitura@riodoscedros.sc.gov.br
Rua Nereu Ramos, 205 - 89121-000 - RIO DOS CEDROS - SC



Latitude $-26^{\circ}36'00,401''$ e Altitude 679.19); deste segue com os seguintes azimutes e distâncias: $98^{\circ}22'$ e 14,27 metros até o vértice **BRN-V-6027** de coordenadas (Longitude $-49^{\circ}27'28,153''$; Latitude $-26^{\circ}36'00,469''$ e Altitude 680.29); deste segue com os seguintes azimutes e distâncias: $106^{\circ}14'$ e 20,61 metros até o vértice **BRN-V-6026** de coordenadas (Longitude $-49^{\circ}27'27,438''$; Latitude $-26^{\circ}36'00,656''$ e Altitude 680.92); deste segue com os seguintes azimutes e distâncias: $138^{\circ}14'$ e 16,62 metros até o vértice **BRN-V-6025** de coordenadas (Longitude $-49^{\circ}27'27,038''$; Latitude $-26^{\circ}36'01,059''$ e Altitude 680.5); deste segue com os seguintes azimutes e distâncias: $178^{\circ}08'$ e 25,12 metros até o vértice **BRN-V-6024** de coordenadas (Longitude $-49^{\circ}27'27,008''$; Latitude $-26^{\circ}36'01,874''$ e Altitude 679.7); deste segue com os seguintes azimutes e distâncias: $203^{\circ}13'$ e 23,68 metros até o vértice **BRN-V-6023** de coordenadas (Longitude $-49^{\circ}27'27,346''$; Latitude $-26^{\circ}36'02,581''$ e Altitude 679.03); deste segue com os seguintes azimutes e distâncias: $215^{\circ}32'$ e 18,60 metros até o vértice **BRN-V-6022** de coordenadas (Longitude $-49^{\circ}27'27,737''$; Latitude $-26^{\circ}36'03,073''$ e Altitude 678.62); deste segue com os seguintes azimutes e distâncias: $204^{\circ}53'$ e 19,85 metros até o vértice **BRN-V-6021** de coordenadas (Longitude $-49^{\circ}27'28,039''$; Latitude $-26^{\circ}36'03,658''$ e Altitude 678.33); deste segue com os seguintes azimutes e distâncias: $185^{\circ}46'$ e 14,75 metros até o vértice **BRN-V-6020** de coordenadas (Longitude $-49^{\circ}27'28,092''$; Latitude $-26^{\circ}36'04,135''$ e Altitude 678.34); deste segue com os seguintes azimutes e distâncias: $181^{\circ}26'$ e 86,42 metros até o vértice **BRN-V-6019** de coordenadas (Longitude $-49^{\circ}27'28,171''$; Latitude $-26^{\circ}36'06,941''$ e Altitude 678.29); deste segue com os seguintes azimutes e distâncias: $198^{\circ}55'$ e 16,98 metros até o vértice **BRN-V-6018** de coordenadas (Longitude $-49^{\circ}27'28,370''$; Latitude $-26^{\circ}36'07,463''$ e Altitude 678.31); deste segue com os seguintes azimutes e distâncias: $234^{\circ}16'$ e 17,20 metros até o vértice **BRN-V-6017** de coordenadas (Longitude $-49^{\circ}27'28,874''$; Latitude $-26^{\circ}36'07,789''$ e Altitude 678.57); deste segue com os seguintes azimutes e distâncias: $255^{\circ}48'$ e 17,61 metros até o vértice **BRN-V-6016** de coordenadas (Longitude $-49^{\circ}27'29,491''$; Latitude $-26^{\circ}36'07,930''$ e Altitude 678.67); deste segue com os seguintes azimutes e distâncias: $247^{\circ}34'$ e 13,80 metros até o vértice **BRN-V-6015** de




MUNICÍPIO DE RIO DOS CEDROS

ESTADO DE SANTA CATARINA - BRASIL

CNPJ 83.102.806/0001-18 - FONE/FAX: (47) 3386-1050

www.riodoscedros.sc.gov.br - E-mail: prefeitura@riodoscedros.sc.gov.br
Rua Nereu Ramos, 205 - 89121-000 - RIO DOS CEDROS - SC



coordenadas (Longitude $-49^{\circ}27'29,953''$; Latitude $-26^{\circ}36'08,101''$ e Altitude 679.12); deste segue com os seguintes azimutes e distâncias: $223^{\circ}41'$ e 13,28 metros até o vértice **BRN-V-6014** de coordenadas (Longitude $-49^{\circ}27'30,284''$; Latitude $-26^{\circ}36'08,413''$ e Altitude 680.25); deste segue com os seguintes azimutes e distâncias: $204^{\circ}14'$ e 15,09 metros até o vértice **BRN-V-6013** de coordenadas (Longitude $-49^{\circ}27'30,508''$; Latitude $-26^{\circ}36'08,860''$ e Altitude 681.47); deste segue com os seguintes azimutes e distâncias: $188^{\circ}48'$ e 28,12 metros até o vértice **BRN-V-6012** de coordenadas (Longitude $-49^{\circ}27'30,664''$; Latitude $-26^{\circ}36'09,763''$ e Altitude 681.6); deste segue com os seguintes azimutes e distâncias: $168^{\circ}20'$ e 13,94 metros até o vértice **BRN-V-6011** de coordenadas (Longitude $-49^{\circ}27'30,562''$; Latitude $-26^{\circ}36'10,206''$ e Altitude 681.69); deste segue com os seguintes azimutes e distâncias: $133^{\circ}38'$ e 9,59 metros até o vértice **BRN-V-6010** de coordenadas (Longitude $-49^{\circ}27'30,311''$; Latitude $-26^{\circ}36'10,421''$ e Altitude 680.59); deste segue com os seguintes azimutes e distâncias: $102^{\circ}43'$ e 7,24 metros até o vértice **BRN-V-6009** de coordenadas (Longitude $-49^{\circ}27'30,056''$; Latitude $-26^{\circ}36'10,473''$ e Altitude 680.51); deste segue com os seguintes azimutes e distâncias: $69^{\circ}01'$ e 11,25 metros até o vértice **BRN-V-6008** de coordenadas (Longitude $-49^{\circ}27'29,676''$; Latitude $-26^{\circ}36'10,342''$ e Altitude 681.29); deste segue com os seguintes azimutes e distâncias: $60^{\circ}51'$ e 24,40 metros até o vértice **BRN-V-6007** de coordenadas (Longitude $-49^{\circ}27'28,906''$; Latitude $-26^{\circ}36'09,956''$ e Altitude 682.02); deste segue com os seguintes azimutes e distâncias: $74^{\circ}24'$ e 16,10 metros até o vértice **BRN-V-6006** de coordenadas (Longitude $-49^{\circ}27'28,346''$; Latitude $-26^{\circ}36'09,815''$ e Altitude 680.64); deste segue com os seguintes azimutes e distâncias: $88^{\circ}15'$ e 13,60 metros até o vértice **BRN-V-6005** de coordenadas (Longitude $-49^{\circ}27'27,855''$; Latitude $-26^{\circ}36'09,802''$ e Altitude 680.58); deste segue com os seguintes azimutes e distâncias: $83^{\circ}51'$ e 22,93 metros até o vértice **BRN-V-6004** de coordenadas (Longitude $-49^{\circ}27'27,031''$; Latitude $-26^{\circ}36'09,722''$ e Altitude 680.44); deste segue com os seguintes azimutes e distâncias: $101^{\circ}58'$ e 41,90 metros até o vértice **BRN-V-6003** de coordenadas (Longitude $-49^{\circ}27'25,550''$; Latitude $-26^{\circ}36'10,004''$ e Altitude 679.92); deste segue com os seguintes azimutes e distâncias: $79^{\circ}36'$ e 10,27



MUNICÍPIO DE RIO DOS CEDROS

ESTADO DE SANTA CATARINA - BRASIL

CNPJ 83.102.806/0001-18 - FONE/FAX: (47) 3386-1050

www.riodoscedros.sc.gov.br - E-mail: prefeitura@riodoscedros.sc.gov.br
Rua Nereu Ramos, 205 - 89121-000 - RIO DOS CEDROS - SC



metros até o vértice **BRN-V-6002** de coordenadas (Longitude $-49^{\circ}27'25,185''$; Latitude $-26^{\circ}36'09,944''$ e Altitude 679.8); deste segue com os seguintes azimutes e distâncias: $66^{\circ}29'$ e 41,67 metros até o vértice **BRN-V-6001** de coordenadas (Longitude $-49^{\circ}27'23,804''$; Latitude $-26^{\circ}36'09,404''$ e Altitude 678.23), todos confrontando com a Área 10 – Matrícula 4.322, L²; deste segue com os seguintes azimutes e distâncias: $63^{\circ}58'$ e 9,12 metros confrontando com o imóvel matriculado sob nº 36.393, L², de propriedade de Centrais Elétricas de Santa Catarina S.A. - Bacia de Acumulação “Pinhal” da Usina Cedros, até o vértice **BRN-V-6077** de coordenadas (Longitude $-49^{\circ}27'23,507''$; Latitude $-26^{\circ}36'09,275''$ e Altitude 674.69); deste segue com os seguintes azimutes e distâncias: $63^{\circ}59'$ e 26,81 metros até o vértice **BRN-V-6076** de coordenadas (Longitude $-49^{\circ}27'22,637''$; Latitude $-26^{\circ}36'08,893''$ e Altitude 674.71); deste segue com os seguintes azimutes e distâncias: $104^{\circ}12'$ e 22,59 metros até o vértice **BRN-V-6075** de coordenadas (Longitude $-49^{\circ}27'21,845''$; Latitude $-26^{\circ}36'09,073''$ e Altitude 677.98); deste segue com os seguintes azimutes e distâncias: $152^{\circ}03'$ e 21,94 metros até o vértice **BRN-V-6074** de coordenadas (Longitude $-49^{\circ}27'21,474''$; Latitude $-26^{\circ}36'09,703''$ e Altitude 677.94); deste segue com os seguintes azimutes e distâncias: $175^{\circ}21'$ e 19,89 metros até o vértice **BRN-V-6073** de coordenadas (Longitude $-49^{\circ}27'21,415''$; Latitude $-26^{\circ}36'10,347''$ e Altitude 678.2); deste segue com os seguintes azimutes e distâncias: $186^{\circ}52'$ e 25,85 metros até o vértice **BRN-V-6072** de coordenadas (Longitude $-49^{\circ}27'21,527''$; Latitude $-26^{\circ}36'11,180''$ e Altitude 679.62); deste segue com os seguintes azimutes e distâncias: $189^{\circ}16'$ e 18,66 metros até o vértice **BRN-V-6071** de coordenadas (Longitude $-49^{\circ}27'21,636''$; Latitude $-26^{\circ}36'11,779''$ e Altitude 680.39); deste segue com os seguintes azimutes e distâncias: $169^{\circ}08'$ e 22,16 metros até o vértice **BRN-V-6070** de coordenadas (Longitude $-49^{\circ}27'21,485''$; Latitude $-26^{\circ}36'12,486''$ e Altitude 681.47); deste segue com os seguintes azimutes e distâncias: $156^{\circ}28'$ e 34,49 metros até o vértice **BRN-V-6069** de coordenadas (Longitude $-49^{\circ}27'20,988''$; Latitude $-26^{\circ}36'13,513''$ e Altitude 679.95); deste segue com os seguintes azimutes e distâncias: $170^{\circ}54'$ e 28,96 metros até o vértice **BRN-V-6068** de coordenadas (Longitude $-49^{\circ}27'20,822''$; Latitude $-26^{\circ}36'14,442''$ e Altitude 684.18); deste



MUNICÍPIO DE RIO DOS CEDROS

ESTADO DE SANTA CATARINA - BRASIL

CNPJ 83.102.806/0001-18 - FONE/FAX: (47) 3386-1050

www.riodoscedros.sc.gov.br - E-mail: prefeitura@riodoscedros.sc.gov.br
Rua Nereu Ramos, 205 - 89121-000 - RIO DOS CEDROS - SC



segue com os seguintes azimutes e distâncias: 184°06' e 26,68 metros até o vértice **BRN-V-6067** de coordenadas (Longitude -49°27'20,891"; Latitude -26°36'15,307" e Altitude 685.73); deste segue com os seguintes azimutes e distâncias: 189°57' e 21,38 metros até o vértice **BRN-V-6066** de coordenadas (Longitude -49°27'21,025"; Latitude -26°36'15,991" e Altitude 686.41); deste segue com os seguintes azimutes e distâncias: 167°18' e 17,26 metros até o vértice **BRN-V-6065** de coordenadas (Longitude -49°27'20,888"; Latitude -26°36'16,538" e Altitude 686.7); deste segue com os seguintes azimutes e distâncias: 141°10' e 28,05 metros até o vértice **BRN-V-6064** de coordenadas (Longitude -49°27'20,252"; Latitude -26°36'17,248" e Altitude 689.17); deste segue com os seguintes azimutes e distâncias: 137°19' e 26,40 metros até o vértice **BRN-V-6063** de coordenadas (Longitude -49°27'19,605"; Latitude -26°36'17,878" e Altitude 689.5); deste segue com os seguintes azimutes e distâncias: 156°05' e 19,67 metros até o vértice **BRN-V-6062** de coordenadas (Longitude -49°27'19,317"; Latitude -26°36'18,463" e Altitude 688.81); deste segue com os seguintes azimutes e distâncias: 171°38' e 59,06 metros até o vértice **BRN-V-6061** de coordenadas (Longitude -49°27'19,007"; Latitude -26°36'20,361" e Altitude 685.43); deste segue com os seguintes azimutes e distâncias: 145°56' e 15,02 metros até o vértice **BRN-V-6060** de coordenadas (Longitude -49°27'18,703"; Latitude -26°36'20,765" e Altitude 684.8); deste segue com os seguintes azimutes e distâncias: 122°42' e 17,68 metros até o vértice **BRN-V-6059** de coordenadas (Longitude -49°27'18,165"; Latitude -26°36'21,076" e Altitude 684.82); deste segue com os seguintes azimutes e distâncias: 114°57' e 85,51 metros até o vértice **BRN-V-6058** de coordenadas (Longitude -49°27'15,364"; Latitude -26°36'22,248" e Altitude 684.34); deste segue com os seguintes azimutes e distâncias: 109°27' e 21,75 metros até o vértice **BRN-V-6057** de coordenadas (Longitude -49°27'14,623"; Latitude -26°36'22,483" e Altitude 684.06); deste segue com os seguintes azimutes e distâncias: 91°36' e 21,69 metros até o vértice **BRN-V-6056** de coordenadas (Longitude -49°27'13,839"; Latitude -26°36'22,503" e Altitude 684.72); deste segue com os seguintes azimutes e distâncias: 83°07' e 30,53 metros até o vértice **BRN-V-6055** de coordenadas (Longitude -49°27'12,743"; Latitude -



MUNICÍPIO DE RIO DOS CEDROS

ESTADO DE SANTA CATARINA - BRASIL

CNPJ 83.102.806/0001-18 - FONE/FAX: (47) 3386-1050

www.riodoscedros.sc.gov.br - E-mail: prefeitura@riodoscedros.sc.gov.br
Rua Nereu Ramos, 205 - 89121-000 - RIO DOS CEDROS - SC



26°36'22,384" e Altitude 687.02); deste segue com os seguintes azimutes e distâncias: 85°57' e 44,45 metros até o vértice **BRN-V-6054** de coordenadas (Longitude -49°27'11,141"; Latitude -26°36'22,283" e Altitude 688.4); deste segue com os seguintes azimutes e distâncias: 91°10' e 33,02 metros até o vértice **BRN-V-6053** de coordenadas (Longitude -49°27'09,948"; Latitude -26°36'22,305" e Altitude 691.34); deste segue com os seguintes azimutes e distâncias: 95°18' e 25,00 metros até o vértice **BRN-V-6052** de coordenadas (Longitude -49°27'09,048"; Latitude -26°36'22,380" e Altitude 692.03); deste segue com os seguintes azimutes e distâncias: 83°18' e 36,48 metros até o vértice **BRN-V-6051** de coordenadas (Longitude -49°27'07,739"; Latitude -26°36'22,242" e Altitude 692.44); deste segue com os seguintes azimutes e distâncias: 93°01' e 12,52 metros até o vértice **BRN-V-6050** de coordenadas (Longitude -49°27'07,287"; Latitude -26°36'22,263" e Altitude 692.43); deste segue com os seguintes azimutes e distâncias: 116°25' e 17,11 metros até o vértice **BRN-V-6049** de coordenadas (Longitude -49°27'06,733"; Latitude -26°36'22,511" e Altitude 691.2); deste segue com os seguintes azimutes e distâncias: 137°30' e 12,76 metros até o vértice **BRN-V-6048** de coordenadas (Longitude -49°27'06,421"; Latitude -26°36'22,816" e Altitude 690.51); deste segue com os seguintes azimutes e distâncias: 153°24' e 38,84 metros até o vértice **BRN-V-6047** de coordenadas (Longitude -49°27'05,793"; Latitude -26°36'23,945" e Altitude 688.17); deste segue com os seguintes azimutes e distâncias: 170°23' e 30,00 metros até o vértice **BRN-V-6046** de coordenadas (Longitude -49°27'05,612"; Latitude -26°36'24,905" e Altitude 686.64); deste segue com os seguintes azimutes e distâncias: 179°53' e 70,94 metros até o vértice **BRN-V-6045** de coordenadas (Longitude -49°27'05,607"; Latitude -26°36'27,210" e Altitude 683.52); deste segue com os seguintes azimutes e distâncias: 168°28' e 18,68 metros até o vértice **BRN-V-6044** de coordenadas (Longitude -49°27'05,472"; Latitude -26°36'27,805" e Altitude 681.47); deste segue com os seguintes azimutes e distâncias: 147°53' e 21,25 metros até o vértice **BRN-V-6043** de coordenadas (Longitude -49°27'05,064"; Latitude -26°36'28,389" e Altitude 678.93); deste segue com os seguintes azimutes e distâncias: 128°43' e 10,27 metros até o vértice **BRN-V-6042** de coordenadas



MUNICÍPIO DE RIO DOS CEDROS

ESTADO DE SANTA CATARINA - BRASIL

CNPJ 83.102.806/0001-18 - FONE/FAX: (47) 3386-1050

www.riodoscedros.sc.gov.br - E-mail: prefeitura@riodoscedros.sc.gov.br
Rua Nereu Ramos, 205 - 89121-000 - RIO DOS CEDROS - SC



(Longitude $-49^{\circ}27'04,775''$; Latitude $-26^{\circ}36'28,598''$ e Altitude 674.69), todos confrontando com a Área 09 – Matrícula 4.322, L²; deste segue pelos **fundos**, à LESTE, com os seguintes azimutes e distâncias: $181^{\circ}19'$ e 18,38 metros confrontando com a própria Rodovia Municipal RCD-410, até o vértice **TBTO-V-02201** de coordenadas (Longitude $-49^{\circ}27'04,790''$; Latitude $-26^{\circ}36'29,195''$ e Altitude 674.69); deste segue pelo **lado esquerdo**, ao SUL, com os seguintes azimutes e distâncias: $310^{\circ}09'$ e 23,81 metros até o vértice **BRN-V-7093** de coordenadas (Longitude $-49^{\circ}27'05,448''$; Latitude $-26^{\circ}36'28,696''$ e Altitude 678.27); deste segue com os seguintes azimutes e distâncias: $327^{\circ}53'$ e 26,15 metros até o vértice **BRN-V-7092** de coordenadas (Longitude $-49^{\circ}27'05,950''$; Latitude $-26^{\circ}36'27,977''$ e Altitude 680.24); deste segue com os seguintes azimutes e distâncias: $348^{\circ}29'$ e 22,93 metros até o vértice **BRN-V-7091** de coordenadas (Longitude $-49^{\circ}27'06,115''$; Latitude $-26^{\circ}36'27,247''$ e Altitude 680.93); deste segue com os seguintes azimutes e distâncias: $359^{\circ}56'$ e 70,82 metros até o vértice **BRN-V-7090** de coordenadas (Longitude $-49^{\circ}27'06,118''$; Latitude $-26^{\circ}36'24,946''$ e Altitude 684.89); deste segue com os seguintes azimutes e distâncias: $350^{\circ}22'$ e 26,80 metros até o vértice **BRN-V-7089** de coordenadas (Longitude $-49^{\circ}27'06,280''$; Latitude $-26^{\circ}36'24,087''$ e Altitude 687.23); deste segue com os seguintes azimutes e distâncias: $333^{\circ}24'$ e 34,79 metros até o vértice **BRN-V-7088** de coordenadas (Longitude $-49^{\circ}27'06,842''$; Latitude $-26^{\circ}36'23,077''$ e Altitude 687.92); deste segue com os seguintes azimutes e distâncias: $317^{\circ}28'$ e 8,19 metros até o vértice **BRN-V-7087** de coordenadas (Longitude $-49^{\circ}27'07,042''$; Latitude $-26^{\circ}36'22,880''$ e Altitude 689.15); deste segue com os seguintes azimutes e distâncias: $296^{\circ}28'$ e 11,61 metros até o vértice **BRN-V-7086** de coordenadas (Longitude $-49^{\circ}27'07,418''$; Latitude $-26^{\circ}36'22,712''$ e Altitude 689.16); deste segue com os seguintes azimutes e distâncias: $272^{\circ}58'$ e 8,44 metros até o vértice **BRN-V-7085** de coordenadas (Longitude $-49^{\circ}27'07,723''$; Latitude $-26^{\circ}36'22,698''$ e Altitude 688.75); deste segue com os seguintes azimutes e distâncias: $263^{\circ}19'$ e 36,75 metros até o vértice **BRN-V-7084** de coordenadas (Longitude $-49^{\circ}27'09,042''$; Latitude $-26^{\circ}36'22,837''$ e Altitude 688.06); deste segue com os seguintes azimutes e distâncias: $275^{\circ}17'$ e 25,97 metros até o vértice **BRN-V-7083** de



MUNICÍPIO DE RIO DOS CEDROS

ESTADO DE SANTA CATARINA - BRASIL

CNPJ 83.102.806/0001-18 - FONE/FAX: (47) 3386-1050

www.riodoscedros.sc.gov.br - E-mail: prefeitura@riodoscedros.sc.gov.br
Rua Nereu Ramos, 205 - 89121-000 - RIO DOS CEDROS - SC



coordenadas (Longitude $-49^{\circ}27'09,976''$; Latitude $-26^{\circ}36'22,759''$ e Altitude 685.12); deste segue com os seguintes azimutes e distâncias: $271^{\circ}09'$ e 31,88 metros até o vértice **BRN-V-7082** de coordenadas (Longitude $-49^{\circ}27'11,128''$; Latitude $-26^{\circ}36'22,738''$ e Altitude 683.74); deste segue com os seguintes azimutes e distâncias: $265^{\circ}58'$ e 43,45 metros até o vértice **BRN-V-7081** de coordenadas (Longitude $-49^{\circ}27'12,695''$; Latitude $-26^{\circ}36'22,837''$ e Altitude 681.44); deste segue com os seguintes azimutes e distâncias: $263^{\circ}07'$ e 31,24 metros até o vértice **BRN-V-7080** de coordenadas (Longitude $-49^{\circ}27'13,816''$; Latitude $-26^{\circ}36'22,959''$ e Altitude 680.78); deste segue com os seguintes azimutes e distâncias: $271^{\circ}36'$ e 24,93 metros até o vértice **BRN-V-7079** de coordenadas (Longitude $-49^{\circ}27'14,716''$; Latitude $-26^{\circ}36'22,936''$ e Altitude 681.06); deste segue com os seguintes azimutes e distâncias: $289^{\circ}27'$ e 24,62 metros até o vértice **BRN-V-7078** de coordenadas (Longitude $-49^{\circ}27'15,555''$; Latitude $-26^{\circ}36'22,670''$ e Altitude 681.54); deste segue com os seguintes azimutes e distâncias: $294^{\circ}57'$ e 87,12 metros até o vértice **BRN-V-7077** de coordenadas (Longitude $-49^{\circ}27'18,410''$; Latitude $-26^{\circ}36'21,475''$ e Altitude 681.52); deste segue com os seguintes azimutes e distâncias: $302^{\circ}43'$ e 21,50 metros até o vértice **BRN-V-7076** de coordenadas (Longitude $-49^{\circ}27'19,064''$; Latitude $-26^{\circ}36'21,097''$ e Altitude 682.15); deste segue com os seguintes azimutes e distâncias: $325^{\circ}53'$ e 21,09 metros até o vértice **BRN-V-7075** de coordenadas (Longitude $-49^{\circ}27'19,491''$; Latitude $-26^{\circ}36'20,530''$ e Altitude 685.53); deste segue com os seguintes azimutes e distâncias: $351^{\circ}39'$ e 60,35 metros até o vértice **BRN-V-7074** de coordenadas (Longitude $-49^{\circ}27'19,808''$; Latitude $-26^{\circ}36'18,590''$ e Altitude 686.22); deste segue com os seguintes azimutes e distâncias: $336^{\circ}05'$ e 15,43 metros até o vértice **BRN-V-7073** de coordenadas (Longitude $-49^{\circ}27'20,034''$; Latitude $-26^{\circ}36'18,132''$ e Altitude 685.89); deste segue com os seguintes azimutes e distâncias: $317^{\circ}19'$ e 24,57 metros até o vértice **BRN-V-7072** de coordenadas (Longitude $-49^{\circ}27'20,636''$; Latitude $-26^{\circ}36'17,545''$ e Altitude 683.42); deste segue com os seguintes azimutes e distâncias: $321^{\circ}10'$ e 31,76 metros até o vértice **BRN-V-7071** de coordenadas (Longitude $-49^{\circ}27'21,355''$; Latitude $-26^{\circ}36'16,741''$ e Altitude 683.13); deste segue com os seguintes azimutes e distâncias: $347^{\circ}16'$ e 23,31



MUNICÍPIO DE RIO DOS CEDROS

ESTADO DE SANTA CATARINA - BRASIL

CNPJ 83.102.806/0001-18 - FONE/FAX: (47) 3386-1050

www.riodoscedros.sc.gov.br - E-mail: prefeitura@riodoscedros.sc.gov.br

Rua Nereu Ramos, 205 - 89121-000 - RIO DOS CEDROS - SC



metros até o vértice **BRN-V-7070** de coordenadas (Longitude $-49^{\circ}27'21,541''$; Latitude $-26^{\circ}36'16,002''$ e Altitude 682.45); deste segue com os seguintes azimutes e distâncias: $09^{\circ}57'$ e 23,49 metros até o vértice **BRN-V-7069** de coordenadas (Longitude $-49^{\circ}27'21,394''$; Latitude $-26^{\circ}36'15,251''$ e Altitude 680.9); deste segue com os seguintes azimutes e distâncias: $04^{\circ}05'$ e 24,33 metros até o vértice **BRN-V-7068** de coordenadas (Longitude $-49^{\circ}27'21,331''$; Latitude $-26^{\circ}36'14,462''$ e Altitude 679.67); deste segue com os seguintes azimutes e distâncias: $350^{\circ}55'$ e 25,57 metros até o vértice **BRN-V-7067** de coordenadas (Longitude $-49^{\circ}27'21,477''$; Latitude $-26^{\circ}36'13,642''$ e Altitude 678.19); deste segue com os seguintes azimutes e distâncias: $336^{\circ}29'$ e 34,27 metros até o vértice **BRN-V-7066** de coordenadas (Longitude $-49^{\circ}27'21,971''$; Latitude $-26^{\circ}36'12,621''$ e Altitude 677.11); deste segue com os seguintes azimutes e distâncias: $349^{\circ}07'$ e 26,21 metros até o vértice **BRN-V-7065** de coordenadas (Longitude $-49^{\circ}27'22,150''$; Latitude $-26^{\circ}36'11,785''$ e Altitude 676.34); deste segue com os seguintes azimutes e distâncias: $09^{\circ}17'$ e 20,84 metros até o vértice **BRN-V-7064** de coordenadas (Longitude $-49^{\circ}27'22,028''$; Latitude $-26^{\circ}36'11,117''$ e Altitude 674.92); deste segue com os seguintes azimutes e distâncias: $06^{\circ}52'$ e 24,15 metros até o vértice **BRN-V-7063** de coordenadas (Longitude $-49^{\circ}27'21,924''$; Latitude $-26^{\circ}36'10,338''$ e Altitude 674.66); deste segue com os seguintes azimutes e distâncias: $355^{\circ}22'$ e 15,59 metros até o vértice **BRN-V-7062** de coordenadas (Longitude $-49^{\circ}27'21,969''$; Latitude $-26^{\circ}36'09,833''$ e Altitude 674.7); deste segue com os seguintes azimutes e distâncias: $332^{\circ}03'$ e 12,85 metros até o vértice **BRN-V-7061** de coordenadas (Longitude $-49^{\circ}27'22,187''$; Latitude $-26^{\circ}36'09,464''$ e Altitude 674.71); deste segue com os seguintes azimutes e distâncias: $284^{\circ}11'$ e 11,26 metros até o vértice **BRN-V-7060** de coordenadas (Longitude $-49^{\circ}27'22,581''$; Latitude $-26^{\circ}36'09,375''$ e Altitude 674.79); deste segue com os seguintes azimutes e distâncias: $243^{\circ}59'$ e 34,72 metros até o vértice **BRN-V-7059** de coordenadas (Longitude $-49^{\circ}27'23,709''$; Latitude $-26^{\circ}36'09,869''$ e Altitude 676.53); deste segue com os seguintes azimutes e distâncias: $246^{\circ}43'$ e 40,00 metros até o vértice **BRN-V-7058** de coordenadas (Longitude $-49^{\circ}27'25,037''$; Latitude $-26^{\circ}36'10,383''$ e Altitude 676.64); deste segue com os seguintes



MUNICÍPIO DE RIO DOS CEDROS

ESTADO DE SANTA CATARINA - BRASIL

CNPJ 83.102.806/0001-18 - FONE/FAX: (47) 3386-1050

www.riodoscedros.sc.gov.br - E-mail: prefeitura@riodoscedros.sc.gov.br
Rua Nereu Ramos, 205 - 89121-000 - RIO DOS CEDROS - SC



azimutes e distâncias: 259°37' e 14,62 metros até o vértice **BRN-V-7057** de coordenadas (Longitude -49°27'25,557"; Latitude -26°36'10,468" e Altitude 676.92); deste segue com os seguintes azimutes e distâncias: 282°01' e 20,08 metros até o vértice **BRN-V-7056** de coordenadas (Longitude -49°27'26,266"; Latitude -26°36'10,332" e Altitude 677.16); deste segue com os seguintes azimutes e distâncias: 281°55' e 22,35 metros até o vértice **BRN-V-7055** de coordenadas (Longitude -49°27'27,057"; Latitude -26°36'10,182" e Altitude 684.3); deste segue com os seguintes azimutes e distâncias: 263°50' e 21,23 metros até o vértice **BRN-V-7054** de coordenadas (Longitude -49°27'27,820"; Latitude -26°36'10,256" e Altitude 677.36); deste segue com os seguintes azimutes e distâncias: 268°14' e 12,43 metros até o vértice **BRN-V-7053** de coordenadas (Longitude -49°27'28,269"; Latitude -26°36'10,269" e Altitude 678.74); deste com os seguintes azimutes e distâncias: 254°25' e 12,74 metros até o vértice **BRN-V-7052** de coordenadas (Longitude -49°27'28,712"; Latitude -26°36'10,380" e Altitude 683.33); deste segue com os seguintes azimutes e distâncias: 240°51' e 23,73 metros até o vértice **BRN-V-7051** de coordenadas (Longitude -49°27'29,461"; Latitude -26°36'10,755" e Altitude 677.23); deste segue com os seguintes azimutes e distâncias: 249°00' e 13,86 metros até o vértice **BRN-V-7050** de coordenadas (Longitude -49°27'29,929"; Latitude -26°36'10,916" e Altitude 678.13); deste segue com os seguintes azimutes e distâncias: 262°06' e 5,03 metros até o vértice **BRN-V-7049** de coordenadas (Longitude -49°27'30,109"; Latitude -26°36'10,939" e Altitude 677.31); deste segue com os seguintes azimutes e distâncias: 284°40' e 13,06 metros até o vértice **BRN-V-7048** de coordenadas (Longitude -49°27'30,566"; Latitude -26°36'10,831" e Altitude 678.41); deste segue com os seguintes azimutes e distâncias: 313°37' e 17,58 metros até o vértice **BRN-V-7047** de coordenadas (Longitude -49°27'31,026"; Latitude -26°36'10,437" e Altitude 680.19); deste segue com os seguintes azimutes e distâncias: 348°21' e 20,84 metros até o vértice **BRN-V-7046** de coordenadas (Longitude -49°27'31,178"; Latitude -26°36'09,774" e Altitude 678.19); deste segue com os seguintes azimutes e distâncias: 08°48' e 32,54 metros até o vértice **BRN-V-7045** de coordenadas (Longitude -49°27'30,998"; Latitude -26°36'08,729" e Altitude 676.97); deste



MUNICÍPIO DE RIO DOS CEDROS

ESTADO DE SANTA CATARINA - BRASIL

CNPJ 83.102.806/0001-18 - FONE/FAX: (47) 3386-1050

www.riodoscedros.sc.gov.br - E-mail: prefeitura@riodoscedros.sc.gov.br
Rua Nereu Ramos, 205 - 89121-000 - RIO DOS CEDROS - SC



segue com os seguintes azimutes e distâncias: 24°14' e 19,40 metros até o vértice **BRN-V-7044** de coordenadas (Longitude -49°27'30,710"; Latitude -26°36'08,154" e Altitude 675.84); deste segue com os seguintes azimutes e distâncias: 43°43' e 18,64 metros até o vértice **BRN-V-7043** de coordenadas (Longitude -49°27'30,244"; Latitude -26°36'07,717" e Altitude 675.39); deste segue com os seguintes azimutes e distâncias: 67°34' e 17,77 metros até o vértice **BRN-V-7042** de coordenadas (Longitude -49°27'29,651"; Latitude -26°36'07,497" e Altitude 675.29); deste segue com os seguintes azimutes e distâncias: 75°49' e 15,95 metros até o vértice **BRN-V-7041** de coordenadas (Longitude -49°27'29,092"; Latitude -26°36'07,370" e Altitude 675.03); deste segue com os seguintes azimutes e distâncias: 54°17' e 10,08 metros até o vértice **BRN-V-7040** de coordenadas (Longitude -49°27'28,796"; Latitude -26°36'07,179" e Altitude 675.01); deste segue com os seguintes azimutes e distâncias: 18°56' e 10,36 metros até o vértice **BRN-V-7039** de coordenadas (Longitude -49°27'28,675"; Latitude -26°36'06,860" e Altitude 675.07); deste segue com os seguintes azimutes e distâncias: 01°26' e 84,79 metros até o vértice **BRN-V-7038** de coordenadas (Longitude -49°27'28,598"; Latitude -26°36'04,106" e Altitude 675.05); deste segue com os seguintes azimutes e distâncias: 05°45' e 17,65 metros até o vértice **BRN-V-7037** de coordenadas (Longitude -49°27'28,534"; Latitude -26°36'03,536" e Altitude 675.35); deste segue com os seguintes azimutes e distâncias: 24°54' e 23,51 metros até o vértice **BRN-V-7036** de coordenadas (Longitude -49°27'28,176"; Latitude -26°36'02,843" e Altitude 675.75); deste segue com os seguintes azimutes e distâncias: 35°30' e 18,39 metros até o vértice **BRN-V-7035** de coordenadas (Longitude -49°27'27,790"; Latitude -26°36'02,357" e Altitude 676.42); deste segue com os seguintes azimutes e distâncias: 23°15' e 19,05 metros até o vértice **BRN-V-7034** de coordenadas (Longitude -49°27'27,518"; Latitude -26°36'01,788" e Altitude 677.22); deste segue com os seguintes azimutes e distâncias: 358°09' e 16,92 metros até o vértice **BRN-V-7033** de coordenadas (Longitude -49°27'27,538"; Latitude -26°36'01,239" e Altitude 677.84); deste segue com os seguintes azimutes e distâncias: 318°11' e 7,53 metros até o vértice **BRN-V-7032** de coordenadas (Longitude -49°27'27,719"; Latitude -



MUNICÍPIO DE RIO DOS CEDROS

ESTADO DE SANTA CATARINA - BRASIL

CNPJ 83.102.806/0001-18 - FONE/FAX: (47) 3386-1050

www.riodoscedros.sc.gov.br - E-mail: prefeitura@riodoscedros.sc.gov.br

Rua Nereu Ramos, 205 - 89121-000 - RIO DOS CEDROS - SC



26°36'01,056" e Altitude 677.01); deste segue com os seguintes azimutes e distâncias: 286°14' e 15,63 metros até o vértice **BRN-V-7031** de coordenadas (Longitude -49°27'28,261"; Latitude -26°36'00,914" e Altitude 675.91); deste segue com os seguintes azimutes e distâncias: 278°23' e 15,95 metros até o vértice **BRN-V-7030** de coordenadas (Longitude -49°27'28,832"; Latitude -26°36'00,839" e Altitude 675.02); deste segue com os seguintes azimutes e distâncias: 299°45' e 15,18 metros até o vértice **BRN-V-7029** de coordenadas (Longitude -49°27'29,308"; Latitude -26°36'00,594" e Altitude 673.96); deste segue com os seguintes azimutes e distâncias: 325°27' e 17,47 metros até o vértice **BRN-V-7028** de coordenadas (Longitude -49°27'29,666"; Latitude -26°36'00,126" e Altitude 674.3); deste segue com os seguintes azimutes e distâncias: 357°00' e 17,16 metros até o vértice **BRN-V-7027** de coordenadas (Longitude -49°27'29,698"; Latitude -26°35'59,570" e Altitude 677.85); deste segue com os seguintes azimutes e distâncias: 12°48' e 28,93 metros até o vértice **BRN-V-7026** de coordenadas (Longitude -49°27'29,466"; Latitude -26°35'58,653" e Altitude 677.37); deste segue com os seguintes azimutes e distâncias: 350°05' e 9,86 metros até o vértice **BRN-V-7025** de coordenadas (Longitude -49°27'29,528"; Latitude -26°35'58,337" e Altitude 679.47); deste segue com os seguintes azimutes e distâncias: 311°25' e 9,26 metros até o vértice **BRN-V-7024** de coordenadas (Longitude -49°27'29,779"; Latitude -26°35'58,138" e Altitude 676.91); deste segue com os seguintes azimutes e distâncias: 283°31' e 17,27 metros até o vértice **BRN-V-7023** de coordenadas (Longitude -49°27'30,386"; Latitude -26°35'58,007" e Altitude 676.45); deste segue com os seguintes azimutes e distâncias: 282°16' e 20,10 metros até o vértice **BRN-V-7022** de coordenadas (Longitude -49°27'31,095"; Latitude -26°35'57,868" e Altitude 676.99); deste segue com os seguintes azimutes e distâncias: 298°44' e 24,28 metros até o vértice **BRN-V-7021** de coordenadas (Longitude -49°27'31,865"; Latitude -26°35'57,489" e Altitude 677.97); deste segue com os seguintes azimutes e distâncias: 298°32' e 51,99 metros até o vértice **BRN-V-7020** de coordenadas (Longitude -49°27'33,515"; Latitude -26°35'56,682" e Altitude 676.24); deste segue com os seguintes azimutes e distâncias: 288°14' e 12,58 metros até o vértice **BRN-V-7019** de coordenadas



MUNICÍPIO DE RIO DOS CEDROS

ESTADO DE SANTA CATARINA - BRASIL

CNPJ 83.102.806/0001-18 - FONE/FAX: (47) 3386-1050

www.riodoscedros.sc.gov.br - E-mail: prefeitura@riodoscedros.sc.gov.br
Rua Nereu Ramos, 205 - 89121-000 - RIO DOS CEDROS - SC



(Longitude $-49^{\circ}27'33,947''$; Latitude $-26^{\circ}35'56,554''$ e Altitude 675.36); deste segue com os seguintes azimutes e distâncias: $272^{\circ}11'$ e 46,59 metros até o vértice **BRN-V-7018** de coordenadas (Longitude $-49^{\circ}27'35,630''$; Latitude $-26^{\circ}35'56,496''$ e Altitude 683.79); deste segue com os seguintes azimutes e distâncias: $276^{\circ}16'$ e 85,33 metros até o vértice **BRN-V-7017** de coordenadas (Longitude $-49^{\circ}27'38,695''$; Latitude $-26^{\circ}35'56,193''$ e Altitude 679.8); deste segue com os seguintes azimutes e distâncias: $267^{\circ}17'$ e 46,21 metros até o vértice **TBTO-V-02095** de coordenadas (Longitude $-49^{\circ}27'40,363''$; Latitude $-26^{\circ}35'56,264''$ e Altitude 674.69) todos confrontando com a Área 03 – Matrícula 4.322, L²; deste segue com os seguintes azimutes e distâncias: $70^{\circ}56'$ e 49,59 metros confrontando com a própria Rodovia Municipal RCD-410 até o vértice **BRN-V-7200**, ponto inicial da descrição deste perímetro de 3.970,21 metros.

PARTE 03 DA RODOVIA MUNICIPAL RCD-410: 6.898,00 m² (seis mil, oitocentos e noventa e oito metros quadrados). 0,6898 ha (Sistema Geodésico Local). PERÍMETRO: 1.040,95 m. LOCALIZAÇÃO: A área da Rodovia Municipal RCD-410, situado no interior do imóvel, distando pelo lado direito (vértice BRN-V- 2716) em 8.155,88 metros da esquina formada com o lado ímpar da Rodovia Municipal RCD-512, Bairro Alto Cedros. SISTEMA GEODÉSICO DE REFERÊNCIA: SIRGAS 2000. COORDENADAS: Latitude, longitude e altitude geodésicas – Sistema Local. AZIMUTES: Azimutes geodésicos. Inicia-se a descrição deste perímetro no vértice **BRN-V-7202**, georreferenciadas ao Sistema Geodésico Brasileiro tendo como DATUM o SIRGAS2000, MC-51°W, de coordenadas (Longitude $-49^{\circ}27'02,927''$; Latitude $-26^{\circ}36'30,015''$ e Altitude 675.91), situado na interseção da frente, lado direito do imóvel; deste segue pelo **lado direito**, ao NORTE, com os seguintes azimutes e distâncias: $133^{\circ}13'$ e 17,90 metros até o vértice **BRN-V-7203** de coordenadas (Longitude $-49^{\circ}27'02,456''$; Latitude $-26^{\circ}36'30,413''$ e Altitude 675.7); deste segue com os seguintes azimutes e distâncias: $134^{\circ}03'$ e 24,28 metros até o vértice **BRN-V-2715** de coordenadas (Longitude $-49^{\circ}27'01,825''$; Latitude $-26^{\circ}36'30,961''$ e Altitude 674.69), ambos confrontando com o imóvel matriculado sob nº 36.393, L², de propriedade de Centrais Elétricas de Santa Catarina S.A. - Bacia de Acumulação "Pinhal" da




MUNICÍPIO DE RIO DOS CEDROS

ESTADO DE SANTA CATARINA - BRASIL

CNPJ 83.102.806/0001-18 - FONE/FAX: (47) 3386-1050

www.riodoscedros.sc.gov.br - E-mail: prefeitura@riodoscedros.sc.gov.br
Rua Nereu Ramos, 205 - 89121-000 - RIO DOS CEDROS - SC



Usina Cedros; deste segue com os seguintes azimutes e distâncias: 130°58' e 47,22 metros até o vértice **BRN-V-2714** de coordenadas (Longitude - 49°27'00,537"; Latitude -26°36'31,967" e Altitude 676.69); deste segue com os seguintes azimutes e distâncias: 131°05' e 22,82 metros até o vértice **BRN-V-2713** de coordenadas (Longitude -49°26'59,915"; Latitude -26°36'32,455" e Altitude 676.95); deste segue com os seguintes azimutes e distâncias: 147°19' e 20,47 metros até o vértice **BRN-V-2712** de coordenadas (Longitude -49°26'59,516"; Latitude -26°36'33,014" e Altitude 677.19); deste segue com os seguintes azimutes e distâncias: 162°58' e 19,21 metros até o vértice **BRN-V-2711** de coordenadas (Longitude -49°26'59,313"; Latitude -26°36'33,611" e Altitude 677.48); deste segue com os seguintes azimutes e distâncias: 147°04' e 14,84 metros até o vértice **BRN-V-2710** de coordenadas (Longitude -49°26'59,021"; Latitude -26°36'34,016" e Altitude 677.67); deste segue com os seguintes azimutes e distâncias: 121°29' e 24,43 metros até o vértice **BRN-V-6104** de coordenadas (Longitude -49°26'58,268"; Latitude -26°36'34,430" e Altitude 677.36); deste segue com os seguintes azimutes e distâncias: 119°44' e 6,83 metros até o vértice **BRN-V-2709** de coordenadas (Longitude -49°26'58,054"; Latitude -26°36'34,541" e Altitude 677.36); deste segue com os seguintes azimutes e distâncias: 119°59' e 14,58 metros até o vértice **BRN-V-2708** de coordenadas (Longitude -49°26'57,597"; Latitude -26°36'34,777" e Altitude 676.99); deste segue com os seguintes azimutes e distâncias: 112°52' e 27,66 metros até o vértice **BRN-V-2707** de coordenadas (Longitude -49°26'56,676"; Latitude -26°36'35,127" e Altitude 676.41); deste segue com os seguintes azimutes e distâncias: 104°42' e 19,47 metros até o vértice **BRN-V-2706** de coordenadas (Longitude -49°26'55,996"; Latitude -26°36'35,287" e Altitude 676.25); deste segue com os seguintes azimutes e distâncias: 101°18' e 29,91 metros até o vértice **BRN-V-2705** de coordenadas (Longitude -49°26'54,935"; Latitude -26°36'35,478" e Altitude 674.69), todos confrontando com a Área 07 – Matrícula 4.322, L²; deste segue com os seguintes azimutes e distâncias: 103°44' e 56,87 metros confrontando com o imóvel matriculado sob nº 36.393, L², de propriedade de



MUNICÍPIO DE RIO DOS CEDROS

ESTADO DE SANTA CATARINA - BRASIL

CNPJ 83.102.806/0001-18 - FONE/FAX: (47) 3386-1050

www.riodoscedros.sc.gov.br - E-mail: prefeitura@riodoscedros.sc.gov.br
Rua Nereu Ramos, 205 - 89121-000 - RIO DOS CEDROS - SC



Centrais Elétricas de Santa Catarina S.A. - Bacia de Acumulação "Pinhal" da Usina Cedros, até o vértice **BRN-V-2721** de coordenadas (Longitude - 49°26'52,939"; Latitude -26°36'35,917" e Altitude 674.69); deste segue com os seguintes azimutes e distâncias: 111°13' e 22,18 metros até o vértice **BRN-V-2720** de coordenadas (Longitude -49°26'52,192"; Latitude -26°36'36,178" e Altitude 677.1); deste segue com os seguintes azimutes e distâncias: 118°41' e 23,60 metros até o vértice **BRN-V-2719** de coordenadas (Longitude -49°26'51,444"; Latitude -26°36'36,546" e Altitude 676.83); deste segue com os seguintes azimutes e distâncias: 126°15' e 12,84 metros até o vértice **BRN-V-2718** de coordenadas (Longitude -49°26'51,069"; Latitude -26°36'36,793" e Altitude 676.56); deste segue com os seguintes azimutes e distâncias: 133°41' e 30,61 metros até o vértice **BRN-V-2717** de coordenadas (Longitude -49°26'50,269"; Latitude -26°36'37,480" e Altitude 676.06); deste segue com os seguintes azimutes e distâncias: 144°57' e 13,21 metros até o vértice **BRN-V-2716** de coordenadas (Longitude -49°26'49,995"; Latitude -26°36'37,831" e Altitude 674.69), todos confrontando com a Área 06 – Matrícula 4.322, L²; deste segue pelos **fundos**, à LESTE, com os seguintes azimutes e distâncias: 140°56' e 58,85 metros confrontando com a própria Rodovia Municipal RCD-410 até o vértice **BRN-V-7144** de coordenadas (Longitude -49°26'48,655"; Latitude -26°36'39,316" e Altitude 674.69); deste segue pelo **lado esquerdo**, ao SUL, com os seguintes azimutes e distâncias: 297°10' e 21,07 metros até o vértice **BRN-V-7143** de coordenadas (Longitude -49°26'49,332"; Latitude -26°36'39,003" e Altitude 675.46); deste segue com os seguintes azimutes e distâncias: 306°22' e 16,51 metros até o vértice **BRN-V-7142** de coordenadas (Longitude -49°26'49,813"; Latitude -26°36'38,685" e Altitude 675.68); deste segue com os seguintes azimutes e distâncias: 317°33' e 23,70 metros até o vértice **BRN-V-7141** de coordenadas (Longitude -49°26'50,391"; Latitude -26°36'38,117" e Altitude 675.78); deste segue com os seguintes azimutes e distâncias: 324°59' e 12,74 metros até o vértice **BRN-V-7140** de coordenadas (Longitude -49°26'50,655"; Latitude -26°36'37,778" e Altitude 676.06); deste segue com os seguintes azimutes e



MUNICÍPIO DE RIO DOS CEDROS

ESTADO DE SANTA CATARINA - BRASIL

CNPJ 83.102.806/0001-18 - FONE/FAX: (47) 3386-1050

www.riodoscedros.sc.gov.br - E-mail: prefeitura@riodoscedros.sc.gov.br
Rua Nereu Ramos, 205 - 89121-000 - RIO DOS CEDROS - SC



distâncias: 313°41' e 28,31 metros até o vértice **BRN-V-7139** de coordenadas (Longitude -49°26'51,395"; Latitude -26°36'37,142" e Altitude 676.56); deste segue com os seguintes azimutes e distâncias: 306°12' e 11,01 metros até o vértice **BRN-V-7138** de coordenadas (Longitude -49°26'51,716"; Latitude -26°36'36,931" e Altitude 676.83); deste segue com os seguintes azimutes e distâncias: 298°42' e 21,76 metros até o vértice **BRN-V-7137** de coordenadas (Longitude -49°26'52,406"; Latitude -26°36'36,591" e Altitude 677.0); deste segue com os seguintes azimutes e distâncias: 291°13' e 20,36 metros até o vértice **BRN-V-7136** de coordenadas (Longitude -49°26'53,091"; Latitude -26°36'36,352" e Altitude 676.64); deste segue com os seguintes azimutes e distâncias: 283°44' e 55,66 metros até o vértice **BRN-V-7135** de coordenadas (Longitude -49°26'55,046"; Latitude -26°36'35,922" e Altitude 676.43); deste segue com os seguintes azimutes e distâncias: 281°18' e 30,02 metros até o vértice **BRN-V-7134** de coordenadas (Longitude -49°26'56,110"; Latitude -26°36'35,731" e Altitude 676.25); deste segue com os seguintes azimutes e distâncias: 284°43' e 20,89 metros até o vértice **BRN-V-7133** de coordenadas (Longitude -49°26'56,840"; Latitude -26°36'35,558" e Altitude 676.99); deste segue com os seguintes azimutes e distâncias: 292°53' e 29,53 metros até o vértice **BRN-V-7132** de coordenadas (Longitude -49°26'57,823"; Latitude -26°36'35,185" e Altitude 676.4); deste segue com os seguintes azimutes e distâncias: 299°58' e 15,43 metros até o vértice **TBTO-V-02223** de coordenadas (Longitude -49°26'58,306"; Latitude -26°36'34,935" e Altitude 674.69), todos confrontando com a Área 04 – Matrícula 4.322, L²; deste segue com os seguintes azimutes e distâncias: 299°44' e 7,01 metros confrontando com o imóvel matriculado sob nº 36.393, L², de propriedade de Centrais Elétricas de Santa Catarina S.A. - Bacia de Acumulação "Pinhal" da Usina Cedros, até o vértice **TBTO-V-02222** de coordenadas (Longitude -49°26'58,526"; Latitude -26°36'34,822" e Altitude 674.69); deste segue com os seguintes azimutes e distâncias: 301°28' e 27,83 metros até o vértice **BRN-V-6103** de coordenadas (Longitude -49°26'59,384"; Latitude -26°36'34,350" e Altitude 677.67); deste segue com os seguintes azimutes e



MUNICÍPIO DE RIO DOS CEDROS

ESTADO DE SANTA CATARINA - BRASIL

CNPJ 83.102.806/0001-18 - FONE/FAX: (47) 3386-1050

www.riodoscedros.sc.gov.br - E-mail: prefeitura@riodoscedros.sc.gov.br
Rua Nereu Ramos, 205 - 89121-000 - RIO DOS CEDROS - SC



distâncias: 327°05' e 19,97 metros até o vértice **BRN-V-6102** de coordenadas (Longitude -49°26'59,776"; Latitude -26°36'33,805" e Altitude 677.48); deste segue com os seguintes azimutes e distâncias: 342°56' e 19,24 metros até o vértice **BRN-V-6101** de coordenadas (Longitude -49°26'59,980"; Latitude -26°36'33,208" e Altitude 677.19); deste segue com os seguintes azimutes e distâncias: 327°20' e 16,55 metros até o vértice **BRN-V-6100** de coordenadas (Longitude -49°27'00,303"; Latitude -26°36'32,755" e Altitude 676.95); deste segue com os seguintes azimutes e distâncias: 311°05' e 20,80 metros até o vértice **BRN-V-6099** de coordenadas (Longitude -49°27'00,869"; Latitude -26°36'32,311" e Altitude 676.69); deste segue com os seguintes azimutes e distâncias: 310°59' e 47,57 metros até o vértice **BRN-V-6098** de coordenadas (Longitude -49°27'02,167"; Latitude -26°36'31,297" e Altitude 675.88); deste segue com os seguintes azimutes e distâncias: 314°02' e 24,57 metros até o vértice **BRN-V-6097** de coordenadas (Longitude -49°27'02,805"; Latitude -26°36'30,742" e Altitude 675.7); deste segue com os seguintes azimutes e distâncias: 313°13' e 17,64 metros até o vértice **BRN-V-6096** de coordenadas (Longitude -49°27'03,270"; Latitude -26°36'30,350" e Altitude 675.91); deste segue com os seguintes azimutes e distâncias: 312°45' e 8,60 metros até o vértice **TBTO-V-02205** de coordenadas (Longitude -49°27'03,498"; Latitude -26°36'30,160" e Altitude 674.69), todos confrontando com a Área 08 – Matrícula 4.322, L²; deste segue pela **frente**, à OESTE, com os seguintes azimutes e distâncias: 74°11' e 16,41 metros confrontando com a própria Rodovia Municipal RCD-410, até o vértice **BRN-V-7202**, ponto inicial da descrição deste perímetro de 1.040,95 metros.

PARTE 04 DA RODOVIA MUNICIPAL RCD-410: 2.472,00 m² (dois mil, quatrocentos e setenta e dois metros quadrados). 0,2472 ha (Sistema Geodésico Local). PERÍMETRO: 401,73 m. LOCALIZAÇÃO: A área da Rodovia Municipal RCD-410, situado no interior do imóvel, distando pelo lado direito (vértice BRN-M-1931) em 7.776,57 metros da esquina formada com o lado ímpar da Rodovia Municipal RCD-512, Bairro Alto Cedros. SISTEMA GEODÉSICO DE REFERÊNCIA: SIRGAS 2000. COORDENADAS: Latitude,



MUNICÍPIO DE RIO DOS CEDROS

ESTADO DE SANTA CATARINA - BRASIL

CNPJ 83.102.806/0001-18 - FONE/FAX: (47) 3386-1050

www.riodoscedros.sc.gov.br - E-mail: prefeitura@riodoscedros.sc.gov.br
Rua Nereu Ramos, 205 - 89121-000 - RIO DOS CEDROS - SC



longitude e altitude geodésicas – Sistema Local. AZIMUTES: Azimutes geodésicos. Inicia-se a descrição deste perímetro no vértice **BRN-V-7145**, georreferenciadas ao Sistema Geodésico Brasileiro tendo como DATUM o SIRGAS2000, MC-51°W, de coordenadas (Longitude -49°26'46,415"; Latitude -26°36'42,903" e Altitude 674.69), situado na interseção da frente, lado esquerdo do imóvel; deste segue pela **frente**, a OESTE, com os seguintes azimutes e distâncias: 105°02' e 34,60 metros confrontando com a própria Rodovia Municipal RCD-410, até o vértice **BRN-V-6089** de coordenadas (Longitude -49°26'45,207"; Latitude -26°36'43,195" e Altitude 677.66); deste segue pelo **lado direito**, ao NORTE, com os seguintes azimutes e distâncias: 121°16' e 28,88 metros até o vértice **BRN-V-6088** de coordenadas (Longitude -49°26'44,315"; Latitude -26°36'43,682" e Altitude 679.8); deste segue com os seguintes azimutes e distâncias: 134°28' e 22,92 metros até o vértice **BRN-V-6087** de coordenadas (Longitude -49°26'43,724"; Latitude -26°36'44,203" e Altitude 681.08); deste segue com os seguintes azimutes e distâncias: 149°12' e 20,68 metros até o vértice **BRN-V-6086** de coordenadas (Longitude -49°26'43,342"; Latitude -26°36'44,781" e Altitude 681.0); deste segue com os seguintes azimutes e distâncias: 156°06' e 40,01 metros até o vértice **BRN-V-6085** de coordenadas (Longitude -49°26'42,756"; Latitude -26°36'45,969" e Altitude 680.09); deste segue com os seguintes azimutes e distâncias: 141°07' e 21,87 metros até o vértice **BRN-V-6084** de coordenadas (Longitude -49°26'42,260"; Latitude -26°36'46,522" e Altitude 679.73); deste segue com os seguintes azimutes e distâncias: 112°46' e 11,25 metros até o vértice **BRN-V-6083** de coordenadas (Longitude -49°26'41,885"; Latitude -26°36'46,664" e Altitude 679.64); deste segue com os seguintes azimutes e distâncias: 94°24' e 10,79 metros até o vértice **BRN-M-1931** de coordenadas (Longitude -49°26'41,496"; Latitude -26°36'46,691" e Altitude 678.69), todos confrontando com a Área 05 – Matrícula 4.322, L°2; deste segue pelos **fundos**, à LESTE, com os seguintes azimutes e distâncias: 184°03' e 14,00 metros confrontando com a própria Rodovia Municipal RCD-410, até o vértice **BRN-V-7153** de coordenadas (Longitude -49°26'41,532"; Latitude -26°36'47,144" e Altitude 679.64); deste segue pelo **lado esquerdo**,



MUNICÍPIO DE RIO DOS CEDROS

ESTADO DE SANTA CATARINA - BRASIL

CNPJ 83.102.806/0001-18 - FONE/FAX: (47) 3386-1050

www.riodoscedros.sc.gov.br - E-mail: prefeitura@riodoscedros.sc.gov.br
Rua Nereu Ramos, 205 - 89121-000 - RIO DOS CEDROS - SC



ao SUL, com os seguintes azimutes e distâncias: 274°24' e 13,13 metros até o vértice **BRN-V-7152** de coordenadas (Longitude -49°26'42,005"; Latitude -26°36'47,112" e Altitude 679.64); deste segue com os seguintes azimutes e distâncias: 292°46' e 17,05 metros até o vértice **BRN-V-7151** de coordenadas (Longitude -49°26'42,574"; Latitude -26°36'46,897" e Altitude 679.74); deste segue com os seguintes azimutes e distâncias: 321°06' e 27,26 metros até o vértice **BRN-V-7150** de coordenadas (Longitude -49°26'43,192"; Latitude -26°36'46,208" e Altitude 680.08); deste segue com os seguintes azimutes e distâncias: 336°06' e 41,00 metros até o vértice **BRN-V-7149** de coordenadas (Longitude -49°26'43,792"; Latitude -26°36'44,990" e Altitude 681.0); deste segue com os seguintes azimutes e distâncias: 329°12' e 18,03 metros até o vértice **BRN-V-7148** de coordenadas (Longitude -49°26'44,126"; Latitude -26°36'44,487" e Altitude 681.08); deste segue com os seguintes azimutes e distâncias: 314°30' e 19,48 metros até o vértice **BRN-V-7147** de coordenadas (Longitude -49°26'44,628"; Latitude -26°36'44,043" e Altitude 679.81); deste segue com os seguintes azimutes e distâncias: 301°15' e 28,20 metros até o vértice **BRN-V-7146** de coordenadas (Longitude -49°26'45,499"; Latitude -26°36'43,568" e Altitude 677.66); deste segue com os seguintes azimutes e distâncias: 308°54' e 32,57 metros até o vértice **BRN-V-7145**, todos confrontando com a Área 04 – Matrícula 4.322, L², fechando a descrição deste perímetro de 401,73 metros.

Art. 2º. A desapropriação do imóvel declarado de utilidade pública por este Decreto, é considerada de "urgência", razão pela qual deverá efetivar-se mediante acordo administrativo, previsto no artigo 10 do Decreto Lei nº 3.365/1945, ou processar-se nos termos do artigo 10 c/c o artigo 15 e seus parágrafos, do Decreto Lei nº 3.365, de 21/06/1945 e Lei Federal nº 2.786, de 21/05/1956.

Art. 3º. As despesas decorrentes da aplicação deste Decreto, correrão a conta de dotação orçamentária própria do Orçamento Programa de 2025.



MUNICÍPIO DE RIO DOS CEDROS
ESTADO DE SANTA CATARINA - BRASIL
CNPJ 83.102.806/0001-18 - FONE/FAX: (47) 3386-1050
www.riodoscedros.sc.gov.br - E-mail: prefeitura@riodoscedros.sc.gov.br
Rua Nereu Ramos, 205 - 89121-000 - RIO DOS CEDROS - SC



Art. 4º. O presente Decreto entra em vigor na data de sua publicação, revogado o decreto 3.521/2023 e as disposições em contrário.

Rio dos Cedros, 21 de fevereiro de 2025.

JORGE LUIZ STOLF

Prefeito de Rio dos Cedros

O presente Decreto foi devidamente registrado e publicado na forma regulamentar em 21 de fevereiro de 2025.

MARGARET SILVIA GREYER

Diretora de Gabinete