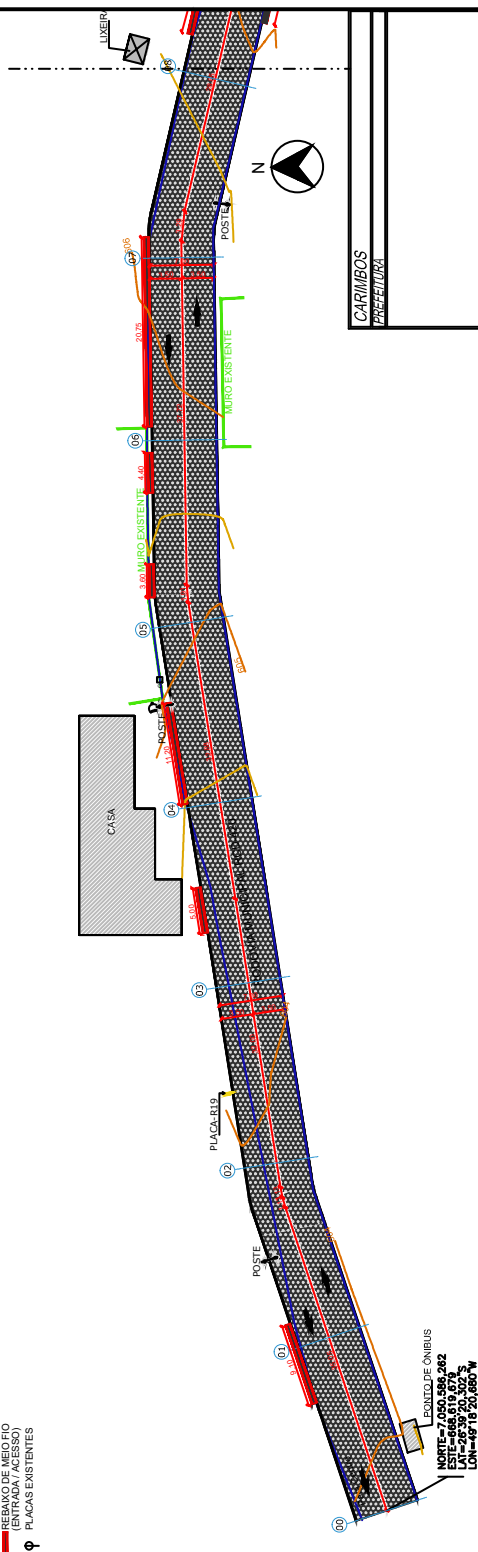




PROJETO GEOMÉTRICO
PAVIMENTAÇÃO COM BLOCO INTERTRAVADO SEXTAVADO
RODOVIA MUNICIPAL RCD 420
RIO DOS CEDROS



- LEGENDA
- BLOCO SEXTAVADO
 - MEIO FIO
 - PLACA - R19
 - PLACA - R1
 - TELEFONE PÚBLICO
 - LIXEIRA
 - MUROS DE DIVISÃO
 - TRACADO DA RUA ORIGINAL
 - REBAIXO DE MEIO FIO (ENTRADA / ACESSO)
 - PLACAS EXISTENTES

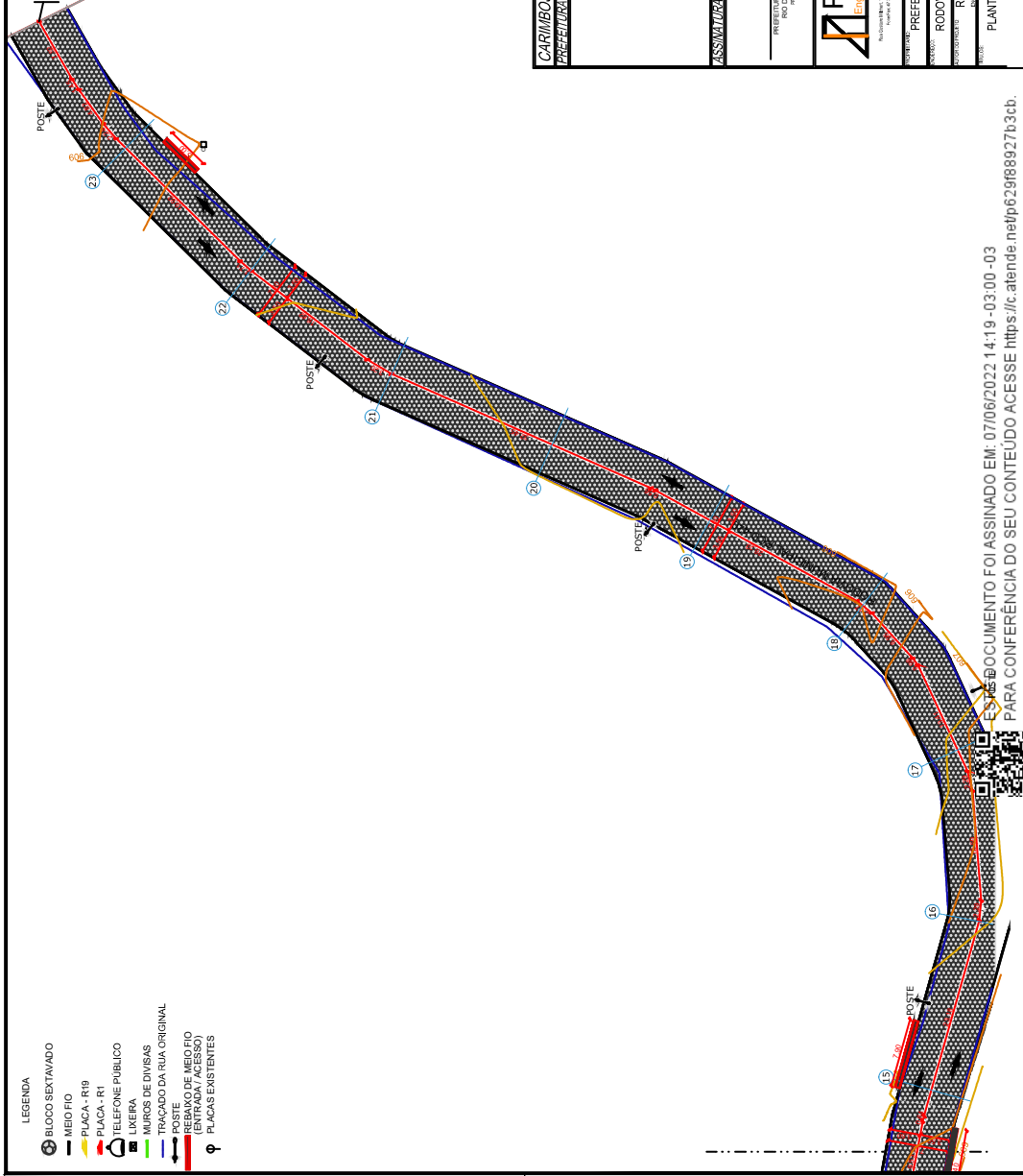


PONTO DE ONIBUS
 NORTE = 7.070.895,262
 LESTE = 26.59.20,322 S
 LON = 49.18.20,660 W

CARIMBOS PREFEITURA	
ASSINATURAS	
PREFEITO MUNICIPAL DE CARIMBOS RUI ANTONIO DE OLIVEIRA	PREFEITA MUNICIPAL DE CARIMBOS SILVANA BUTZKE RODRIGUES
PROJETO PROJETE <i>Engenharia e Arquitetura</i> RUA CARLOS DE ALMEIDA, 100 - JARDIM SÃO CARLOS - CARIMBOS - MA FONE (068) 3321-1144 - FAX (068) 3321-1144	
PROJETO GEOMÉTRICO PAVIMENTAÇÃO TR 192/009	
EMPREENDEDOR PREFEITURA MUNICIPAL DE RIOS DOS CEDROS	
LOCALIDADE RODOVIA MUNICIPAL RCD-420 - RIO DOS CEDROS/SC	
RESPONSÁVEL TÉCNICO ROGER ANDREAS ISLEIB / SILVANA BUTZKE	
MATRÍCULA PLANTA BAIXA ETAPA 01 TRECHO 01	



NORTE = 7 050,668,867
 ESTE = 669,032,854
 ALT = 26,39 17,408 %
 LAR = 49 16,607,760 %



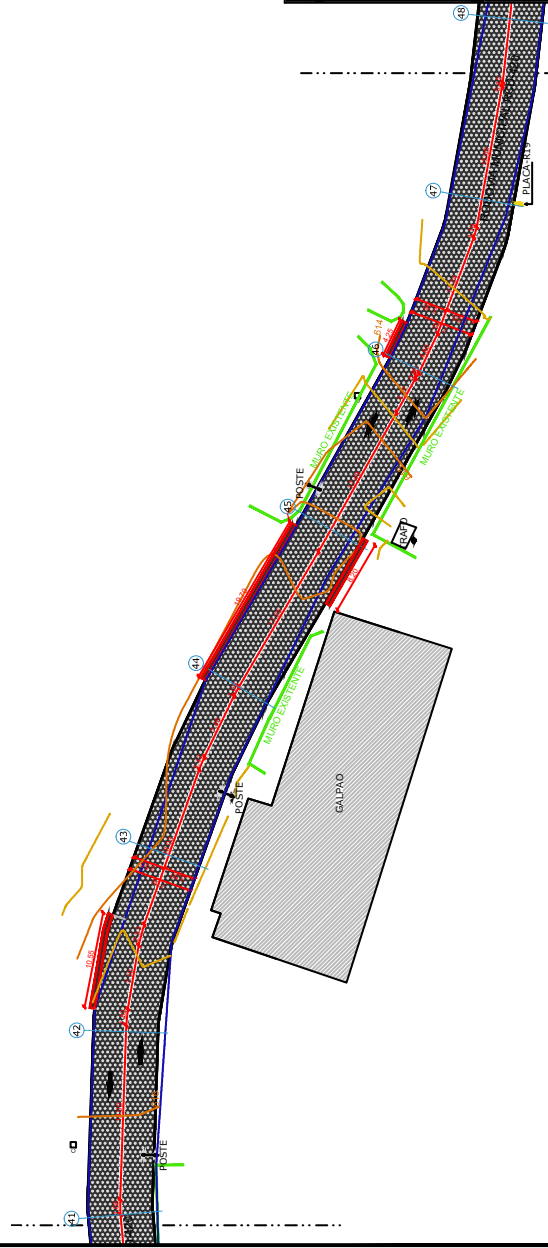
- LEGENDA
- BLOCO SEXTAVADO
 - MEIO FIO
 - PLACA - R18
 - PLACA - R1
 - TELEFONE PÚBLICO
 - LIXEIRA
 - MUROS DE DIVISÃO
 - RECALÇO DA RUA ORIGINAL
 - REBAIXO DE MEIO FIO (ENTRADA / ACESSO)
 - PLACAS EXISTENTES

CARIMBOS	
ASSINATURAS	
PREFEITURA MUNICIPAL DE CARIMBOS Rua Manoel de Medeiros, 100 Jd. Santa Helena, 68000-000 Carimbos - PA	PREFEITURA MUNICIPAL DE CARIMBOS Rua Manoel de Medeiros, 100 Jd. Santa Helena, 68000-000 Carimbos - PA
	PROJETO GEOMÉTRICO PAVIMENTAÇÃO PREFEITURA MUNICIPAL DE RIO DOS CEDROS RODOVIA MUNICIPAL RCD 420 - RIO DOS CEDROS PROPOSTA POR ROGER ANDREAS ISLEB / SILVANA BUTZKE CONSULTORIA EM ENGENHARIA E ARQUITETURA RUA SERRA DO CARVALHO, 100 - JARDIM SANTA LUCIA - CARIMBOS - PA
PLANTA BAIXA ETAPA 01 TRECHO 03	

ESTE DOCUMENTO FOI ASSINADO EM: 07/06/2022 14:19 -03:00 - 03
 PARA CONFERÊNCIA DO SEU CONTEÚDO ACESSSE <https://c.atende.net/p629f8927b3cb>



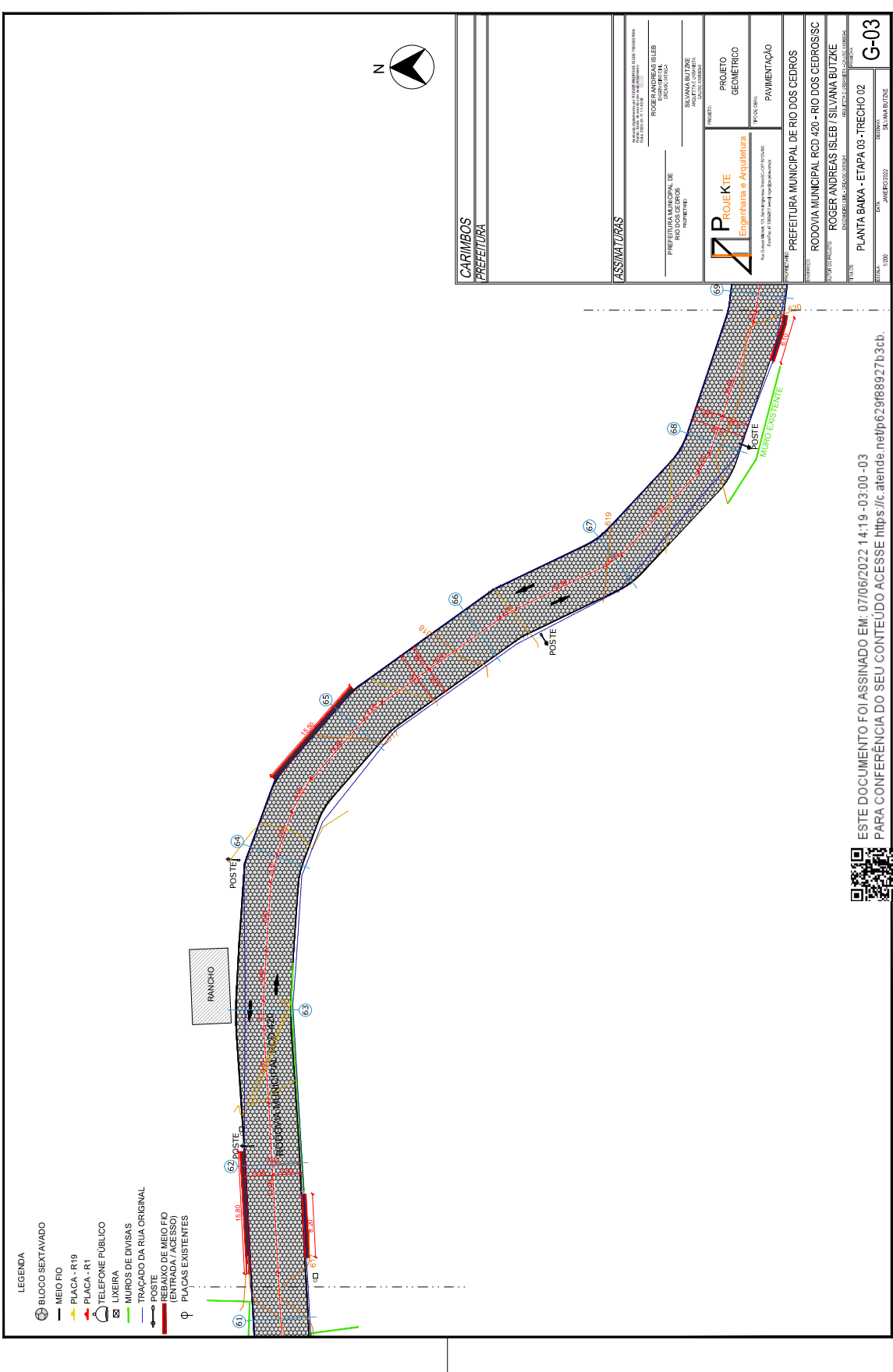
- LEGENDA**
- BLOCO SEXTAVADO
 - MEIO FIO
 - PLACA - R19
 - PLACA - R1
 - TELEFONE PÚBLICO
 - LIXEIRA
 - MUROS DE DIVISÕES
 - TRACADO DA RUA ORIGINAL
 - REBAIXO DE MEIO FIO (ENTRADA / ACESSO)
 - PLACAS EXISTENTES



CARIMBOS	
PREFEITURA	
ASSINATURAS	
PREFEITURA MUNICIPAL DE CARIMBOS RUA SENE GALO, 100 - JARDIM SANTA TEREZINHA - CARIMBOS - MA CEP: 65.000-000 FONE: (98) 3621-1000 FAX: (98) 3621-1001 E-MAIL: carimbos@carimbos.ma.gov.br	
PROJETO GEOMÉTRICO PROJETE Engenharia e Arquitetura RUA SENE GALO, 100 - JARDIM SANTA TEREZINHA - CARIMBOS - MA CEP: 65.000-000 FONE: (98) 3621-1000 FAX: (98) 3621-1001 E-MAIL: carimbos@carimbos.ma.gov.br	
PROJETO GEOMÉTRICO PAVIMENTAÇÃO PREFEITURA MUNICIPAL DE RIO DOS CEDROS RODOVIA MUNICIPAL RCD-420 - RIO DOS CEDROS SC PROPOSTANTE: ROGER ANDREAS ISLEB / SILVANA BUTZKE PROJETO: PLANTA BAIXA ETAPA 02 TRECHO 03	

ESTE DOCUMENTO FOI ASSINADO EM: 07/06/2022 14:19 -03:00 - 03
 PARA CONFERÊNCIA DO SEU CONTEÚDO ACESSO <https://ic.atende.net/p629f8927b3cb>





- LEGENDA**
- ⊗ BLOCO SEXTAVADO
 - MEIO FIO
 - PLACA - R19
 - PLACA - R1
 - ☎ TELEFONE PÚBLICO
 - ☒ LIXEIRA
 - MUROS DE DIVISAS
 - TRACADO DA RUA ORIGINAL
 - ⚡ CDS
 - BLOCO DE MEIO FIO (ENTRADA / ACESSO)
 - ⊕ PLACAS EXISTENTES

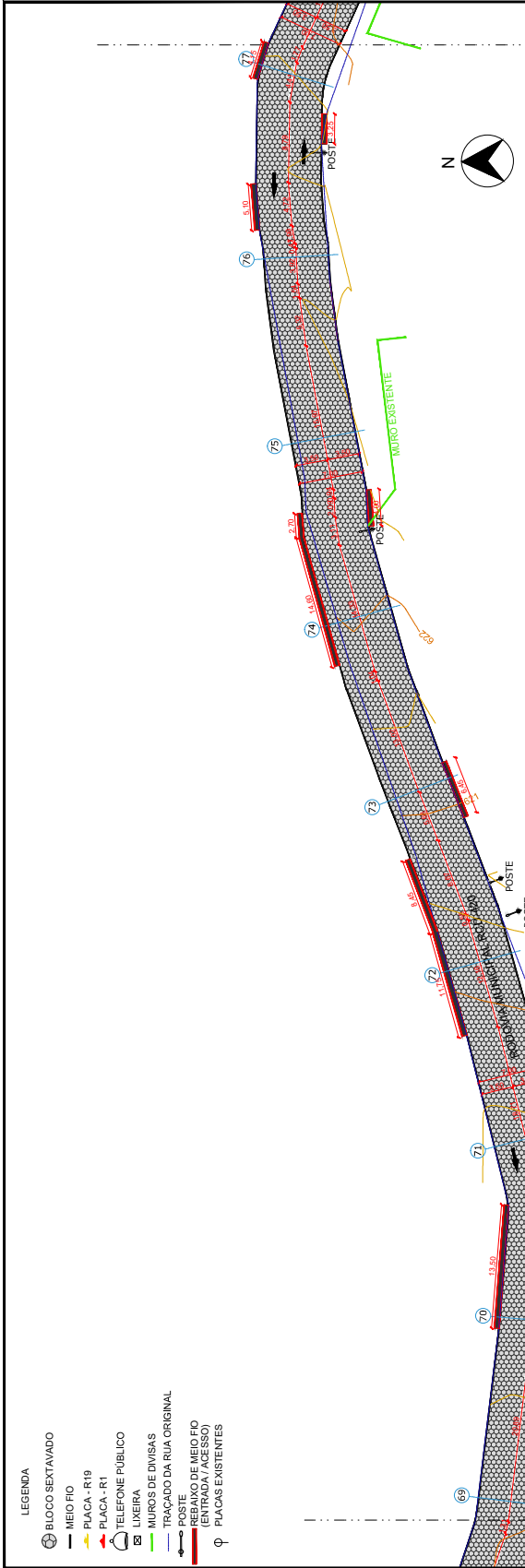
RANCHO



CARIWIBOS PREFEITURA	
ASSINATURAS	
Responsável pelo planejamento da obra: ROGER ANDRÉAS ISLEB Rua Santa Helena, 1111 - Jd. Santa Helena - Curitiba - PR CEP: 81210-000 - Fone: (41) 3333-1111	
PREFEITURA MUNICIPAL DE RIO DOS CEDROS Engenharia e Arquitetura	PROJETO ROUJE KITE Engenharia e Arquitetura Rua Santa Helena, 1111 - Jd. Santa Helena - Curitiba - PR CEP: 81210-000 - Fone: (41) 3333-1111
PREFEITURA MUNICIPAL DE RIO DOS CEDROS RODOVIA MUNICIPAL RCD 420 - RIO DOS CEDROS/SC	PROJETO GEOMÉTRICO PAVIMENTAÇÃO
AUTOR: ROGER ANDRÉAS ISLEB / SILVANA BUTZKE COORDENADOR: ROGER ANDRÉAS ISLEB / SILVANA BUTZKE DATA: JAN/2022	
TÍTULO: PLANTA BAXA - ETAPA 03 - TRECHO 02	
ESCALA: 1:500	FOLHA: G-03

ESTE DOCUMENTO FOI ASSINADO EM: 07/06/2022 14:19 - 03:00 - 03
 PARA CONFERÊNCIA DO SEU CONTEÚDO ACESSSE <https://c.atende.net/p629f8927b3cb>





CARIMBOS
PREFEITURA

ASSINATURAS

Assessoria de Engenharia e Infraestrutura S.A. - PROJETOS
Rua: ... Nº: ...
Cidade: ... Estado: ...

PREFEITURA MUNICIPAL DE RIO DOS CEDROS
RUA ... Nº: ...

PROJETO
GEOMÉTRICO
PAVIMENTAÇÃO

PROJETO
ROGER ANDRÉAS ISLEB
ENGENHEIRO
C.R.C. ...

PROJETO
SILVANA BUTZKE
ARQUITETA
C.R.C. ...

PREFEITURA MUNICIPAL DE RIO DOS CEDROS
RUA ... Nº: ...

PROJETO
RODOVIA MUNICIPAL RCD 420 - RIO DOS CEDROS

PROJETO
ROGER ANDRÉAS ISLEB / SILVANA BUTZKE
ENGENHEIRO / ARQUITETA
C.R.C. ...

PROJETO
PLANTA BAXA - ETAPA 03 - TRECHO 03

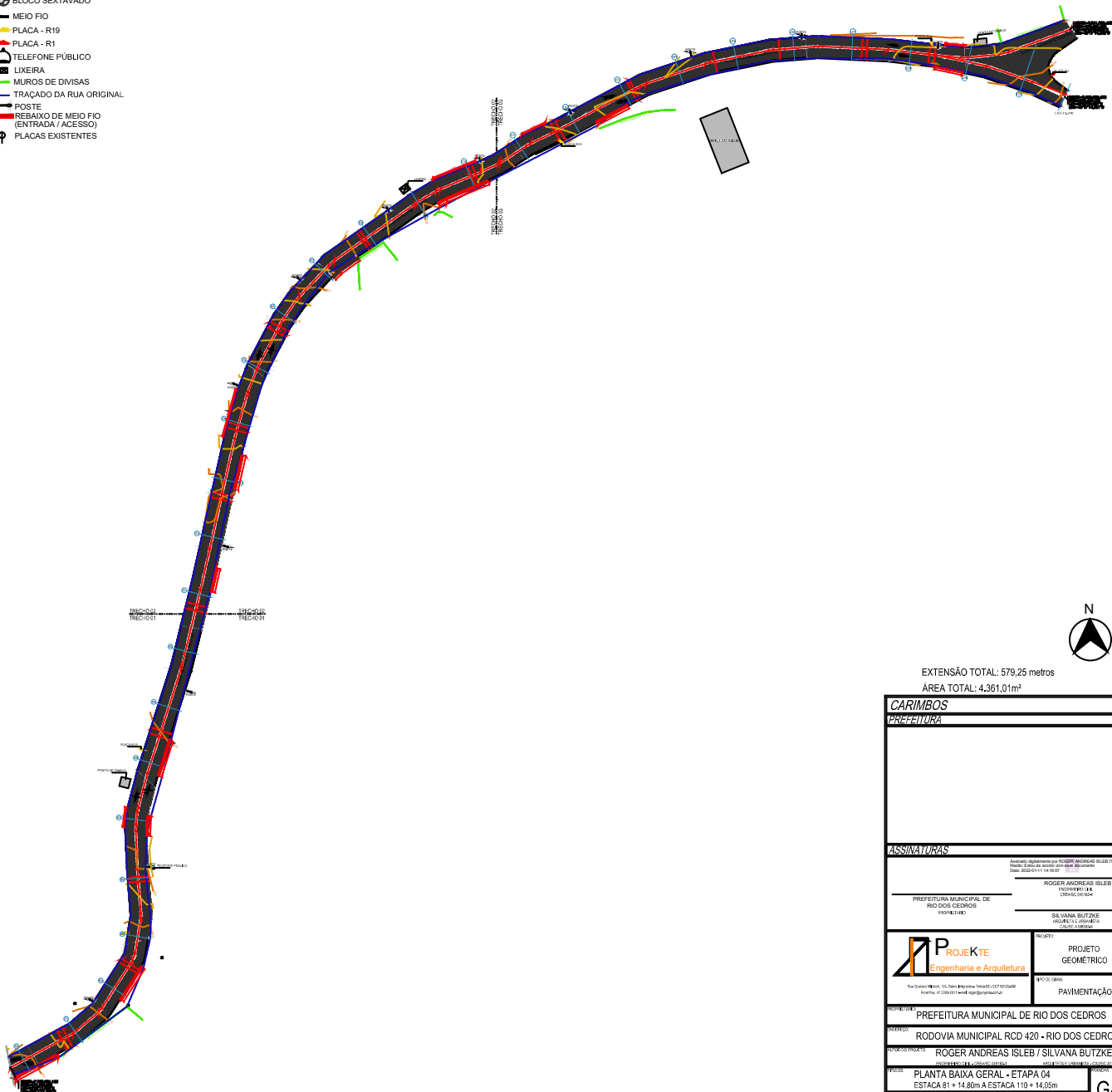
PROJETO
G-04

ESTE DOCUMENTO FOI ASSINADO EM: 07/06/2022 14:19 -03:00 - 03
PARA CONFERÊNCIA DO SEU CONTEÚDO ACESSO <https://c.atende.net/p629f8927b3cb>



LEGENDA

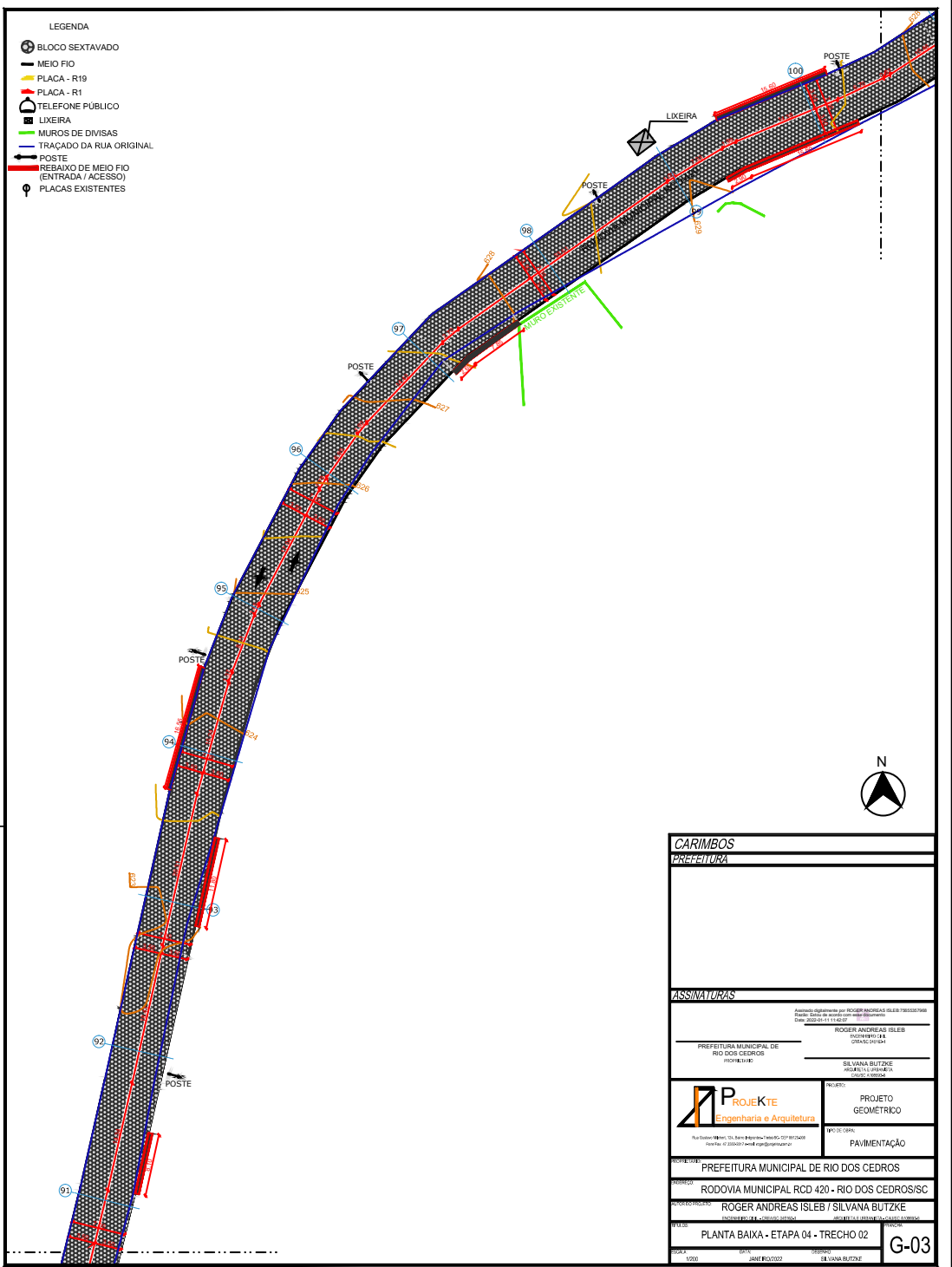
- BLOCO SEXTAVADO
- MEIO FIO
- PLACA - R19
- PLACA - R1
- TELEFONE PÚBLICO
- LIXEIRA
- MUROS DE DIVISAS
- TRAÇADO DA RUA ORIGINAL
- POSTE
- REBAIXO DE MEIO FIO (ENTRADA / ACESSO)
- PLACAS EXISTENTES



EXTENSÃO TOTAL: 579,25 metros
 ÁREA TOTAL: 4.361,01m²

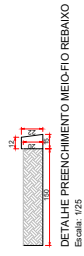
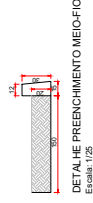
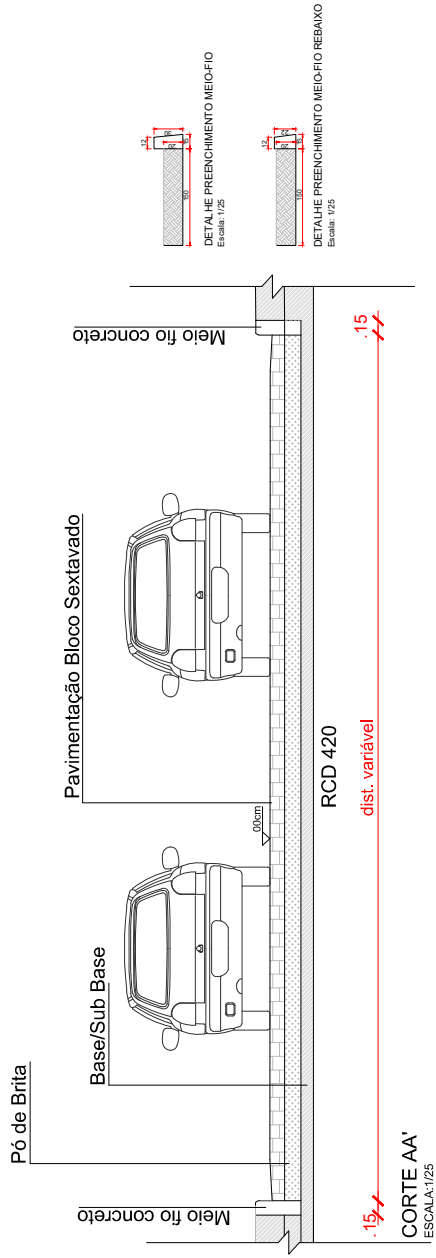
CARIMBOS PREFEITURA	
ASSINATURAS	
PREFEITURA MUNICIPAL DE RIO DOS CEDROS PREFEITURADO	ROGER ANDREAS ISLEB ENGENHEIRO CREA: 02/104
PREFEITURA MUNICIPAL DE RIO DOS CEDROS PREFEITURADO	SILVANA BUTZKE PROJETISTA CREA: 02/104
PROJETO GEOMÉTRICO	PAVIMENTAÇÃO
PREFEITURA MUNICIPAL DE RIO DOS CEDROS	
RODOVIA MUNICIPAL RCD 420 - RIO DOS CEDROS/SC	
ROGER ANDREAS ISLEB / SILVANA BUTZKE	
PLANTA BAIXA GERAL - ETAPA 04 ESTACA 81 + 14,80m A ESTACA 110 + 14,05m	
DATA: 10/02/2022 SEMBRA: SILVANA BUTZKE	G-01





ESTE DOCUMENTO FOI ASSINADO EM: 07/06/2022 14:19 -03:00 - 03
 PARA CONFERÊNCIA DO SEU CONTEÚDO ACESSSE <https://ic.atende.net/p629f8927b3cb>






PLACA - R19
Velocidade Máxima Permitida



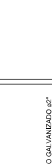
PLACA - R1
Parada Obrigatória



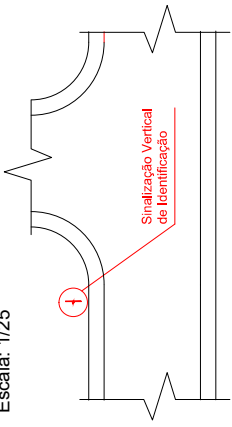
PLACA - R19
Velocidade máxima permitida



PLACA - R1
Parada Obrigatória

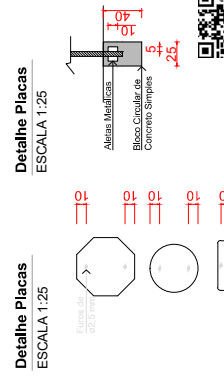


DETALHE - SINALIZAÇÃO VERTICAL
Escala: 1/25

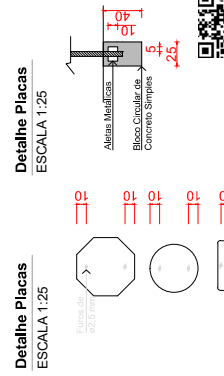


- As chapas de aço com espessura de 1,25mm serão fixadas em canos de aço galvanizado de espessura de 3,00mm;
- Os sinais devem ter dimensões de acordo com o Manual Brasileiro de Sinalização de Trânsito.

DETALHE DE FIXAÇÃO DA PLACA
ESCALA 1:25



DETALHE DE FIXAÇÃO DO SUPORTE
ESCALA 1:25



CARIMBOS PREFEITURA	
ASSINATURAS	
PREFEITURA MUNICIPAL DE RIO DOS CEDROS INOME: IAPB	ROGER ANDREAS ISLEB ENGENHEIRO CIVIL CREA: 068.049/082-7
SILVANA BUTZKE ARQUITETA CREA: 068.049/082-7	PROJETO GEOMÉTRICO PAVIMENTAÇÃO
PREFEITURA MUNICIPAL DE RIO DOS CEDROS RODOVIA MUNICIPAL RCD 420 - RIO DOS CEDROS/SC	
AUTOR DO PROJETO ROGER ANDREAS ISLEB / SILVANA BUTZKE ARQUITETA E URBANISTA - CONSULTORIA	
TÍTULO SEÇÃO, TIPO, DETALHAMENTOS E SINALIZAÇÃO G-02	
INDICADA DATA: 14/06/2022 REVISÃO:	EXECUTADA SILVANA BUTZKE

ESTE DOCUMENTO FOI ASSINADO EM: 07/06/2022 14:19 - 03:00 - 03
 PARA CONFERÊNCIA DO SEU CONTEÚDO ACESSSE: <https://c.atende.net/pp629f8927b3cb>

