




MUNICÍPIO DE RIO DOS CEDROS
ESTADO DE SANTA CATARINA - BRASIL
CNPJ 83.102.806/0001-18 - FONE/FAX: (47) 3386-1050
www.riodoscedros.sc.gov.br - E-mail: prefeitura@riodoscedros.sc.gov.br
Rua Nereu Ramos, 205 - 89121-000 - RIO DOS CEDROS - SC



EDITAL DE CONVOCAÇÃO

O **MUNICÍPIO DE RIO DOS CEDROS**, pessoa jurídica de direito público interno, com sede na Rua Nereu Ramos, nº 205, Centro, em Rio dos Cedros, Santa Catarina, inscrito no CNPJ sob nº 83.102.806/0001-18, neste ato representado por seu Prefeito, Exmo. Sr. Jorge Luiz Stolf, e o Secretário de Planejamento e Meio Ambiente Exmo. Sr. Rafael Nones, CONVOCAM e CONVIDAM toda a população do município de Rio dos Cedros para participar da **AUDIÊNCIA PÚBLICA** para revisão e aprovação das alterações promovidas pela Lei Nacional nº 14.285, de 29.12.2021 (publicada no DOU de 30.12.2021) que altera as Leis n os 12.651, de 25 de maio de 2012, que dispõe sobre a proteção da vegetação nativa, 11.952, de 25 de junho de 2009, que dispõe sobre regularização fundiária em terras da União, e 6.766, de 19 de dezembro de 1979, que dispõe sobre o parcelamento do solo urbano, para dispor sobre as áreas de preservação permanente no entorno de cursos d'água em áreas urbanas consolidadas:

1. **MATÉRIA:** Discutir, debater, esclarecer e receber sugestões na apreciação da proposta de alteração da Lei Complementar Municipal nº 268, de 26 de agosto de 2015, em conformidade com o Diagnóstico Socioambiental realizada, a Resolução nº 001, de 04 de abril de 2022 do Conselho Municipal de Defesa do Meio Ambiente e as alterações promovidas pela Lei Nacional nº 14.285, de 29.12.2021 (publicada no DOU de 30.12.2021) que altera as Leis n os 12.651, de 25 de maio de 2012, que dispõe sobre a proteção da vegetação nativa, 11.952, de 25 de junho de 2009, que dispõe sobre regularização fundiária em terras da União, e 6.766, de 19 de dezembro de 1979, que dispõe sobre o parcelamento do solo urbano, para dispor sobre as áreas de preservação permanente no entorno de cursos d'água em áreas urbanas consolidadas.

DISPOSITIVOS REVISADOS: Lei Complementar Municipal nº 268, de 26 de agosto de 2015, artigo 43 (conforme sugestão de minuta que segue anexa ao presente).

2. **DO LOCAL, DATA E HORA:** A AUDIÊNCIA PÚBLICA ocorrerá no Museu da Imigração de Rio dos Cedros, situado na Avenida Tiradentes, nº 519, Centro, Rio dos Cedros, Santa Catarina, no dia 11 de Maio de 2022, com início às 19 horas.
3. **PARTICIPANTES:** Audiências públicas são eventos públicos que permitem a participação de qualquer pessoa ou entidade interessada no assunto objeto da discussão, devendo o interessado na apresentação de sugestões ou de comentários realizar sua inscrição até as 12:00 horas do dia 11 de Maio de 2022, junto ao Protocolo Geral da Prefeitura, aos cuidados do setor de Planejamento e Meio Ambiente;
4. **CONCLUSÕES:** As conclusões alcançadas serão representadas por Resolução do Conselho Municipal de Desenvolvimento Econômico e servirão para eventual propositura a ser encaminhada à Câmara de Vereadores de Rio dos Cedros.


Rio dos Cedros, 11 de Abril de 2022.



MUNICÍPIO DE RIO DOS CEDROS


ESTADO DE SANTA CATARINA - BRASIL

CNPJ 83.102.806/0001-18 - FONE/FAX: (47) 3386-1050
www.riodoscedros.sc.gov.br - E-mail: prefeitura@riodoscedros.sc.gov.br
Rua Nereu Ramos, 205 - 89121-000 - RIO DOS CEDROS - SC



JORGE LUIZ STOLF
Prefeito de Rio dos Cedros

RAFAEL NONES
Secretário de Planejamento e Meio Ambiente de Rio dos Cedros.
Presidente do COMDEMA – Conselho Municipal de Defesa do Meio Ambiente



ANEXO I

Proposta de alteração do artigo 43 da Lei Complementar nº 268, de 26 de agosto de 2015, em conformidade com o Diagnóstico Socioambiental realizada, a Resolução nº 001, de 04 de abril de 2022 do Conselho Municipal de Defesa do Meio Ambiente e as alterações promovidas pela Lei Nacional nº 14.285, de 29.12.2021 (publicada no DOU de 30.12.2021) :

Art.43. Considera-se área urbana consolidada aquela que atende os seguintes critérios:

- a) estar incluída no perímetro urbano ou em zona urbana pelo plano diretor ou por lei municipal específica;*
- b) dispor de sistema viário implantado;*
- c) estar organizada em quadras e lotes predominantemente edificados;*
- d) apresentar uso predominantemente urbano, caracterizado pela existência de edificações residenciais, comerciais, industriais, institucionais, mistas ou direcionadas à prestação de serviços;*
- e) dispor de, no mínimo, 2 (dois) dos seguintes equipamentos de infraestrutura urbana implantados:*
 - 1. drenagem de águas pluviais;*
 - 2. esgotamento sanitário;*
 - 3. abastecimento de água potável;*
 - 4. distribuição de energia elétrica e iluminação pública; e*
 - 5. limpeza urbana, coleta e manejo de resíduos sólidos;*



MUNICÍPIO DE RIO DOS CEDROS

ESTADO DE SANTA CATARINA - BRASIL

CNPJ 83.102.806/0001-18 - FONE/FAX: (47) 3386-1050

www.riodoscedros.sc.gov.br - E-mail: prefeitura@riodoscedros.sc.gov.br

Rua Nereu Ramos, 205 - 89121-000 - RIO DOS CEDROS - SC



§1º. Para as edificações consolidadas em áreas urbanas ou de expansão urbana, cujas obras respeitaram os distanciamentos das margens dos cursos d'água previstos nas legislações mais restritivas vigentes à época de suas construções, haverá de ser reconhecidos o direito dos proprietários de permanecerem onde estão e de procederem às reformas e benfeitorias necessárias à manutenção do imóvel, ressalvando-se que ampliações futuras que impliquem aumento de ocupação da Área de Preservação Permanente, nos moldes da legislação atual, não caracterizam direito adquirido.

§2º. – Para os fins do disposto no parágrafo anterior, considera-se que as ampliações verticais, sob o mesmo fundamento da construção preexistente, não implicam aumento de ocupação da Área de Preservação Permanente.

§3º. - Em áreas urbanas consolidadas, conforme manifestação do Conselho Municipal de Defesa do Meio Ambiente vertida na Resolução nº 01, de 04 de abril de 2022, ficam definidas faixas marginais distintas daquelas estabelecidas no inciso I do caput do artigo 4º da Lei Nacional nº 12.651, de 25 de maio de 2012, estabelecendo-se, na forma do Diagnóstico Socioambiental realizado pela municipalidade, os seguintes limites:

*a) Consideram-se áreas de preservação permanente as faixas marginais dos cursos d'água abaixo nominados, desde a borda da calha do leito regular, em largura de **15,00 (quinze) metros**:*

I - Nome dos cursos d'água:

1. Arroio dos Tiroleses




MUNICÍPIO DE RIO DOS CEDROS

ESTADO DE SANTA CATARINA - BRASIL

CNPJ 83.102.806/0001-18 - FONE/FAX: (47) 3386-1050

www.riodoscedros.sc.gov.br - E-mail: prefeitura@riodoscedros.sc.gov.br

Rua Nereu Ramos, 205 - 89121-000 - RIO DOS CEDROS - SC



2. Braço Direito do Ribeirão São Bernardo

3. Ribeirão São Bernardo

4. Rio dos Cedros

5. Rio Palmeiras

6. Não nominados acima, desde que com largura de até 30,00 (trinta) metros, inclusive.

b) Consideram-se áreas de preservação permanente as faixas marginais dos cursos d'água naturais, perenes e intermitentes, excluídos os efêmeros, desde a borda da calha do leito regular, em largura idêntica ao definido no inciso I do caput do artigo 4º da Lei Nacional nº 12.651, de 25 de maio de 2012, excetuados os mencionados nas alíneas anteriores, desde que se trate de área urbana consolidada, na forma da presente legislação e o curso d'água possua:

1. largura superior a 30,00 (dez) metros e inferior ou igual a 45,00 (quarenta e cinco) metros.

2. largura superior a 200 (duzentos) metros.

c) Consideram-se áreas de preservação permanente as faixas marginais dos cursos d'água naturais, perenes e intermitentes, excluídos os efêmeros, desde a borda da calha do leito regular, em largura de 100,00 (cem) metros, desde que se trata de área urbana consolidada, na forma da presente legislação e o curso d'água possua largura superior a 45,00 (quarenta e cinco) e inferior ou igual a 200 (duzentos) metros de largura.




MUNICÍPIO DE RIO DOS CEDROS

ESTADO DE SANTA CATARINA - BRASIL

CNPJ 83.102.806/0001-18 - FONE/FAX: (47) 3386-1050

www.riodoscedros.sc.gov.br - E-mail: prefeitura@riodoscedros.sc.gov.br

Rua Nereu Ramos, 205 - 89121-000 - RIO DOS CEDROS - SC



§1º. A projeção de via pública sobre área de preservação permanente acarretará a diminuição desta (APP) que se restringirá a distância entre a borda da calha do leito regular e o passeio público mais próximo desta.

§4º. - Ficam estabelecidas, em conformidade com as disposições da Lei Nacional nº 14.285, de 29 de dezembro de 2021, que:

I – Não será permitida a ocupação de áreas com risco de desastres;

II – A Administração deverá observar as diretrizes do plano de recursos hídricos, do plano de bacia, do plano de drenagem ou do plano de saneamento básico, se houverem; e

III - As atividades ou os empreendimentos a serem instalados nas áreas de preservação permanente urbanas devem observar os casos de utilidade pública, de interesse social ou de baixo impacto ambiental.

§5º. A não ocupação de que trata o inciso I do §4º persistirá enquanto não eliminado o risco de desastre.

§6º. Eventuais compensações ambientais deverão ser calculadas sobre a área de preservação permanente definida nesta legislação (quando aplicável), não incidindo nestas circunstâncias as delimitações do inciso I do caput do artigo 4º da Lei Nacional nº 12.651, de 25 de maio de 2012.

§7º - As medidas de compensação serão definidas em Regulamento.




MUNICÍPIO DE RIO DOS CEDROS

ESTADO DE SANTA CATARINA - BRASIL

CNPJ 83.102.806/0001-18 - FONE/FAX: (47) 3386-1050

www.riodoscedros.sc.gov.br - E-mail: prefeitura@riodoscedros.sc.gov.br

Rua Nereu Ramos, 205 - 89121-000 - RIO DOS CEDROS - SC



§8º - O Conselho Municipal de Desenvolvimento Urbano, poderá decidir acerca da mitigação das regras estabelecidas no presente diploma.

§9º - Em áreas urbanas consolidadas as obras já finalizadas (até a data da publicação da Lei Nacional nº 14.285, de 29 de dezembro de 2021) poderão ser regularizadas, independentemente do cumprimento das normativas urbanísticas, desde que não se verifique os impedimentos de que trata este artigo, em especial o parágrafo 4º, ficando sujeitas a compensação.