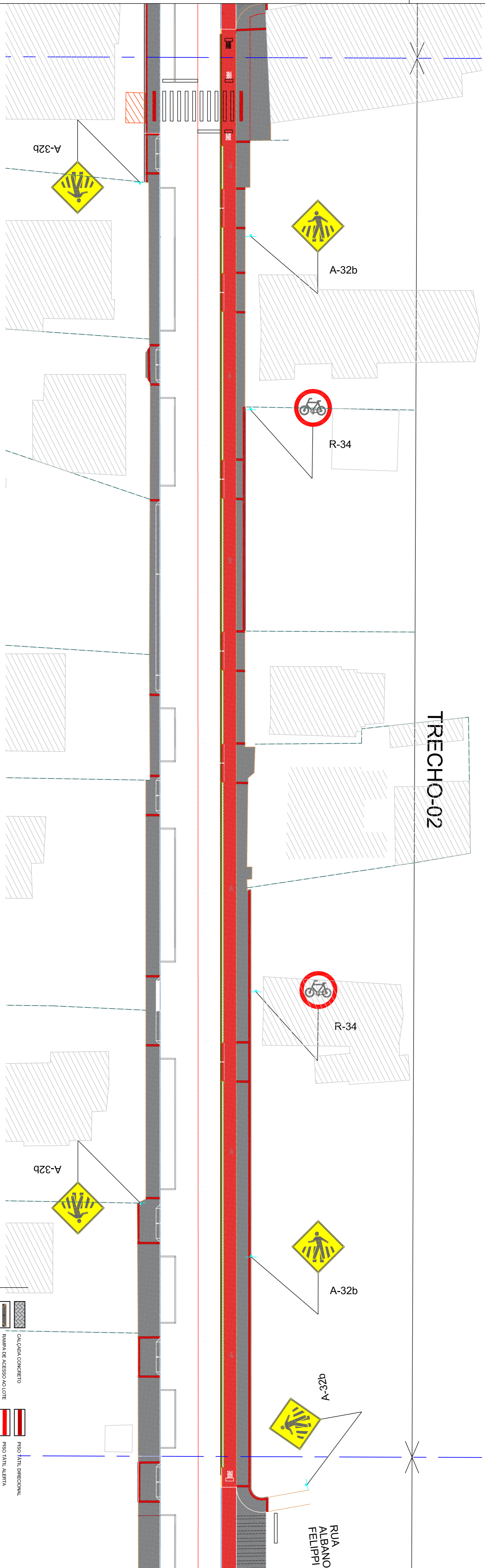


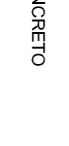


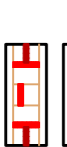

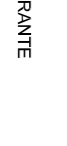
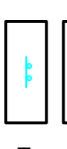


TRECHO-01



TRECHO-02

-  CALÇADA CONCRETO
-  RAMPA DE ACESSO AO LOTE
-  MEIO FIO PAVIMENTO
-  RAMPA COBERTANTE
-  PAVIMENTO CICLOFAIXA
-  PISO TÁTIL DIRECIONAL
-  PISO TÁTIL ALBERTA
-  PLACA DE SINALIZAÇÃO 1 SUPORTE
-  PLACA DE SINALIZAÇÃO 2 SUPORTE

**MUNICÍPIO DE RIO DOS CEDROS**  
**SECRETARIA DE PLANEJAMENTO E MEIO AMBIENTE**

**PROJETO ACESSIBILIDADE E CICLOFAIXA - DUQUE DE CAXIAS**  
 Rua Duque de Caxias - Extensão 560,00m  
 (início Rua Alagoas término Rua 1° de Maio)

Projeto de Acessibilidade e Ciclofaixa - TRECHO-01/02  
 Projeto de Sinalização  
 Restituição Topográfica  
 Escala: 1/250

Fábio Henrique Beckett  
 Engenheiro Civil  
 Crea/SC 043.556-8