

Implantação - Intervenção entorno - Demolir  
 Área edificação = 76,33 m<sup>2</sup>  
 Área intervenção entorno = 160,75 m<sup>2</sup>  
 Área total = 237,08 m<sup>2</sup>  
 Esc.: 1/75

**LEGENDA**

- À demolir
- Bloco intertravado - paver a construir
- Meio-fio
- Meio-fio travamento
- Rebaixo meio-fio
- Piso podotátil direcional
- Piso podotátil alerta

**Quantitativo - DEMOLIR**

Calçadas/rampa concreto	16,90 m <sup>2</sup>
Muros	16,80 m <sup>2</sup>
Cerca	9,80 m <sup>2</sup>
Relocação orelhão	1,00 un

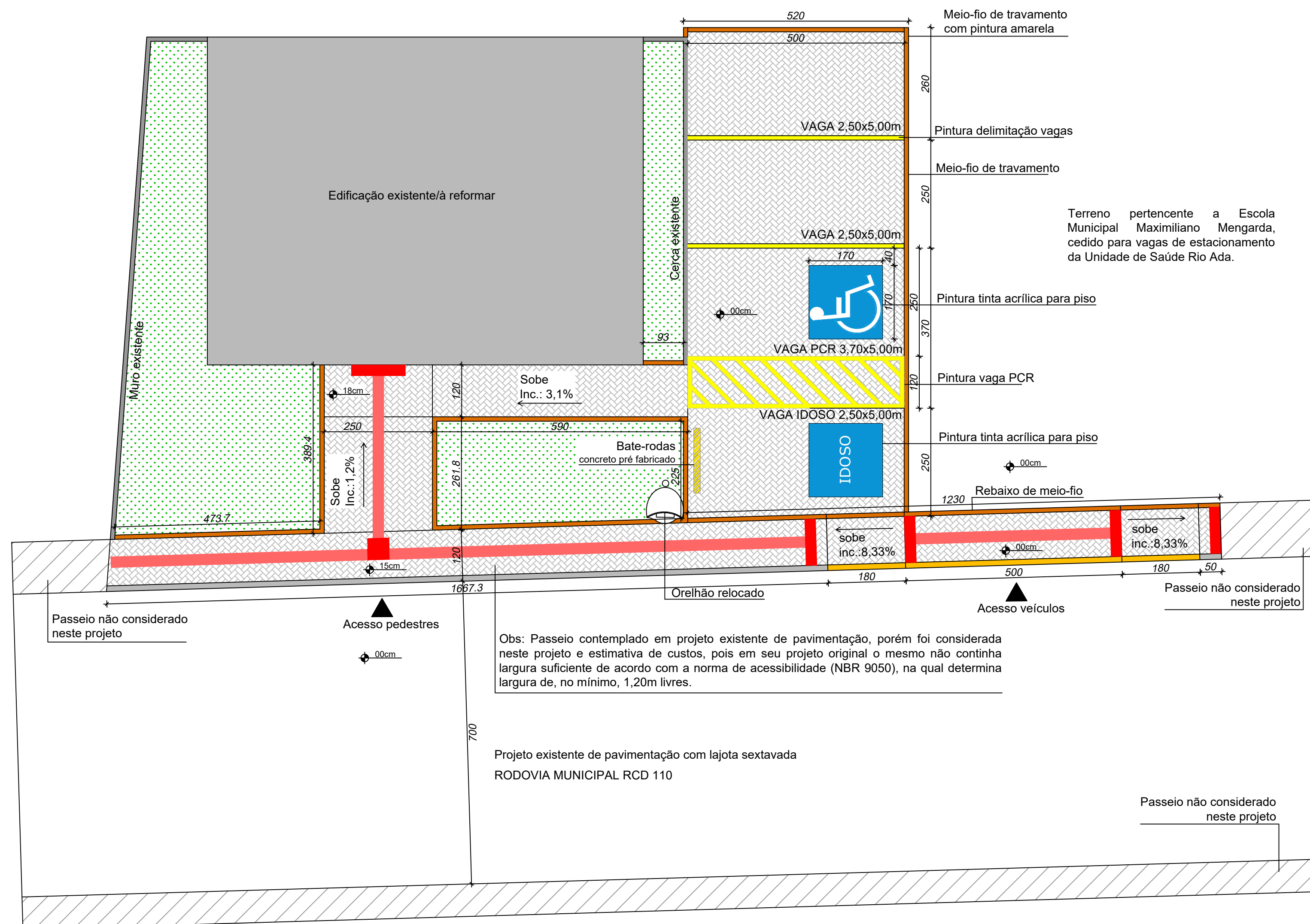
**Quantitativo - CONSTRUIR**

Paver estacionamento (e=8cm)	59,52 m <sup>2</sup>
Paver calçadas (e=6cm)	31,47 m <sup>2</sup>
Piso podotátil direcional	6,08 m <sup>2</sup>
Piso podotátil alerta	1,31 m <sup>2</sup>
Meio fio travamento	55,16 m
Meio fio calçada	32,98 m
Pintura acrílica para piso	10,18 m <sup>2</sup>
Bate rodas concreto	1,00 un



- 01 - Capela São Paulo Apóstolo
- 02 - Escola Municipal Maximiliano Mengarda
- 03 - Igreja Rio Ada

Localização  
Sem escala



Terreno pertencente a Escola Municipal Maximiliano Mengarda, cedido para vagas de estacionamento da Unidade de Saúde Rio Ada.

Obs: Passeio contemplado em projeto existente de pavimentação, porém foi considerada neste projeto e estimativa de custos, pois em seu projeto original o mesmo não continha largura suficiente de acordo com a norma de acessibilidade (NBR 9050), na qual determina largura de, no mínimo, 1,20m livres.

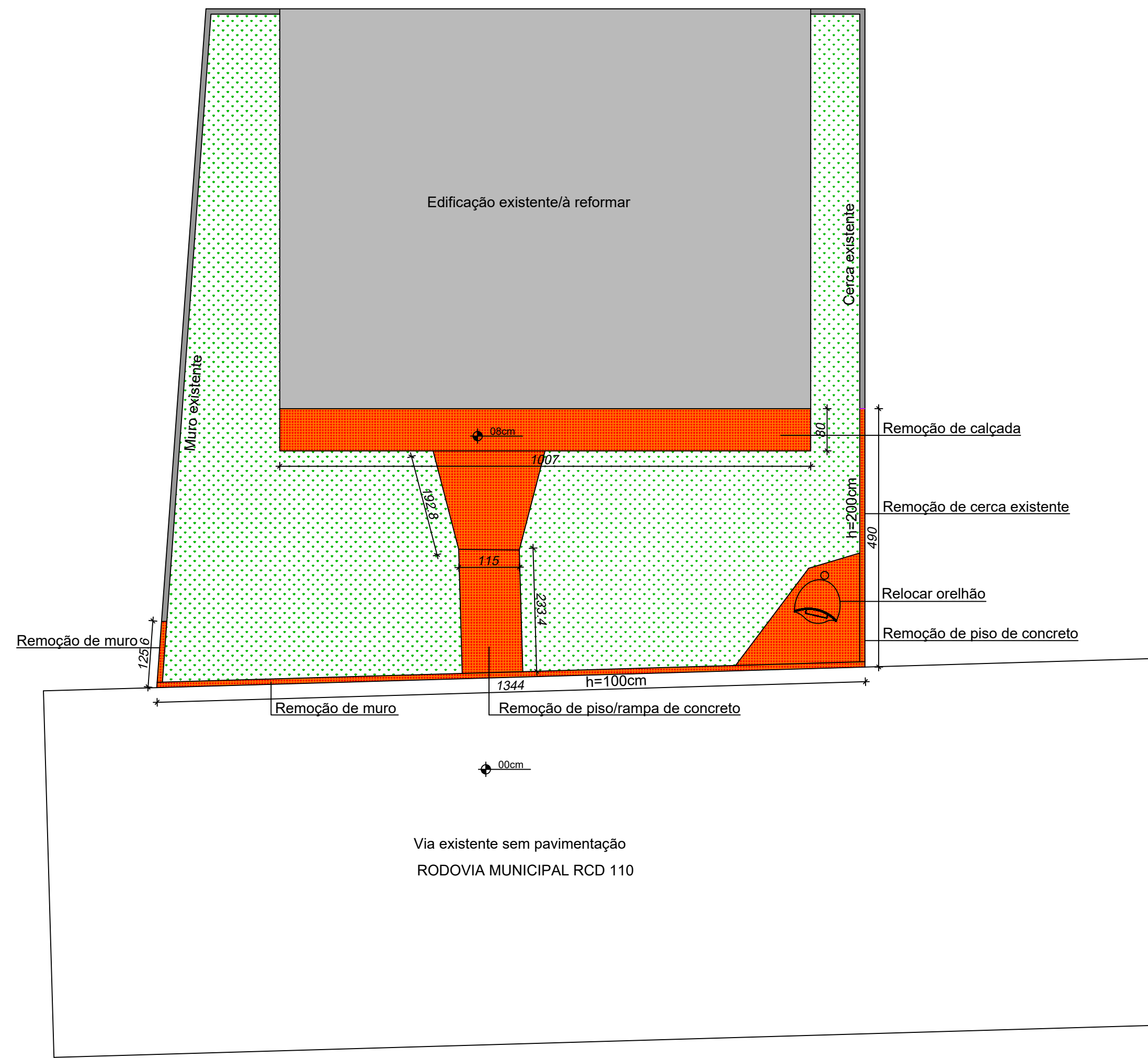

Implantação - Intervenção entorno - Construir  
 Área edificação = 76,33 m<sup>2</sup>  
 Área intervenção entorno = 160,75 m<sup>2</sup>  
 Área total = 237,08 m<sup>2</sup>  
 Esc.: 1/75

PROPRIETÁRIO <b>PREFEITURA MUNICIPAL DE RIO DOS CEDROS</b>			
OBRA <b>Reforma de Unidade de Saúde Rio Ada</b>			
LOCAL <b>Rodovia Municipal RCD 110 - Rio dos Cedros</b>			
PROJETO <b>Arquitetônico - R00</b>			
REFERÊNCIAS <b>Localização   Implantação - Demolir/Construir</b>			
ESCALA Indicadas	DATA Maio/2021	RESPONSÁVEL TÉCNICO Arq. Isadora Reis	CALL-SC A108881-5



FOLHA  
**01**  
/03  
VISTO





Implantação - Intervenção entorno - Demolir  
 Área edificação = 76,33 m<sup>2</sup>  
 Área intervenção entorno = 160,75 m<sup>2</sup>  
 Área total = 237,08 m<sup>2</sup>  
 Esc.: 1/75

**LEGENDA**

- À demolir
- Bloco intertravado - paver a construir
- Meio-fio
- Meio-fio travamento
- Rebaixo meio-fio
- Piso podotátil direcional
- Piso podotátil alerta

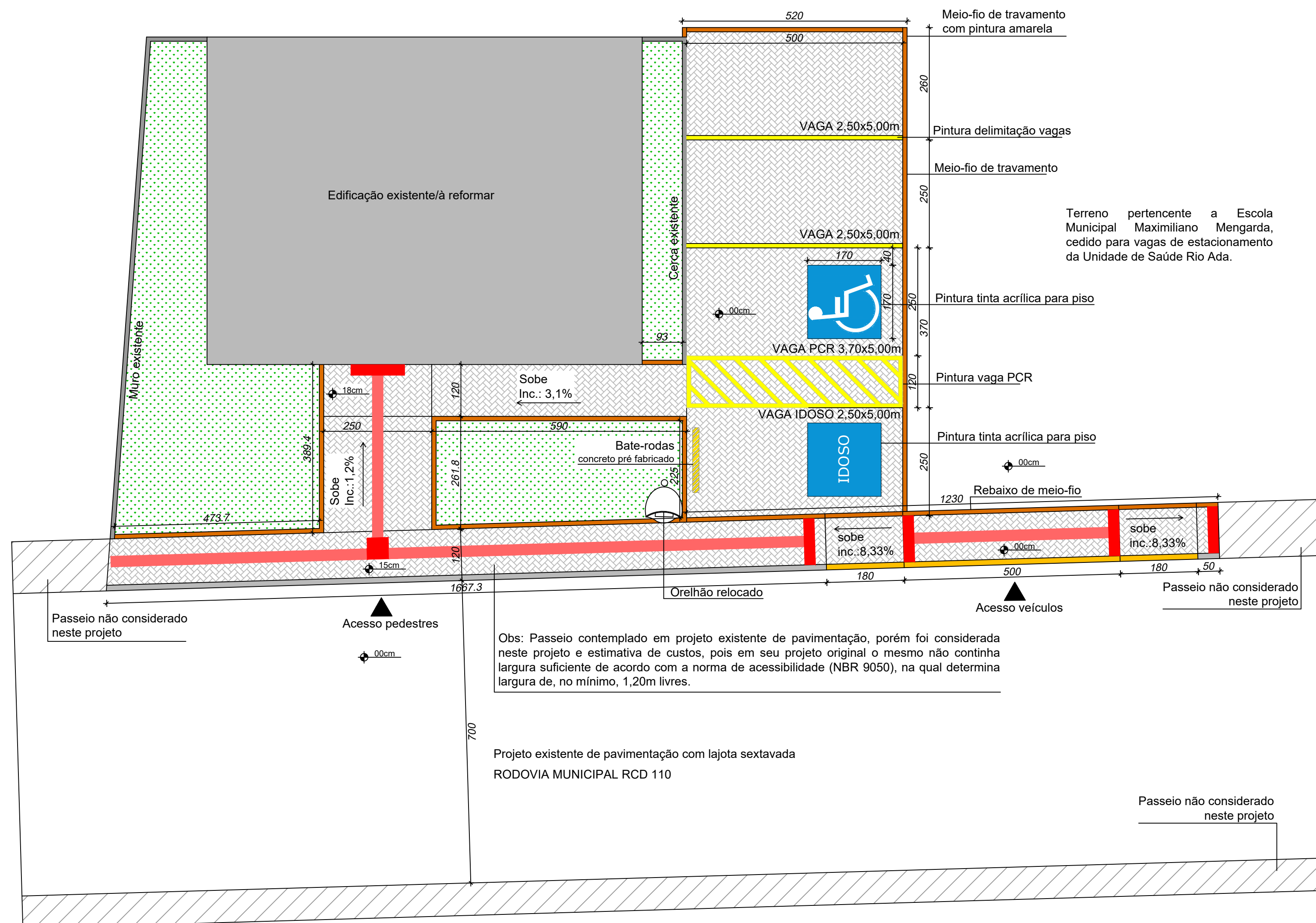
Quantitativo - DEMOLIR	
Calçadas/rampa concreto	16,90 m <sup>2</sup>
Muros	16,80 m <sup>2</sup>
Cerca	9,80 m <sup>2</sup>
Relocação orelhão	1,00 un

Quantitativo - CONSTRUIR	
Paver estacionamento (e=8cm)	59,52 m <sup>2</sup>
Paver calçadas (e=6cm)	31,47 m <sup>2</sup>
Piso podotátil direcional	6,08 m <sup>2</sup>
Piso podotátil alerta	1,31 m <sup>2</sup>
Meio fio travamento	67,57 m
Meio fio calçada	26,30 m
Pintura acrílica para piso	10,18 m <sup>2</sup>
Bate rodas concreto	1,00 un



- 01 - Capela São Paulo Apóstolo
- 02 - Escola Municipal Maximiliano Mengarda
- 03 - Igreja Rio Ada

Localização  
Sem escala



Implantação - Intervenção entorno - Construir  
 Área edificação = 76,33 m<sup>2</sup>  
 Área intervenção entorno = 160,75 m<sup>2</sup>  
 Área total = 237,08 m<sup>2</sup>  
 Esc.: 1/75

Obs: Passeio contemplado em projeto existente de pavimentação, porém foi considerada neste projeto e estimativa de custos, pois em seu projeto original o mesmo não continha largura suficiente de acordo com a norma de acessibilidade (NBR 9050), na qual determina largura de, no mínimo, 1,20m livres.

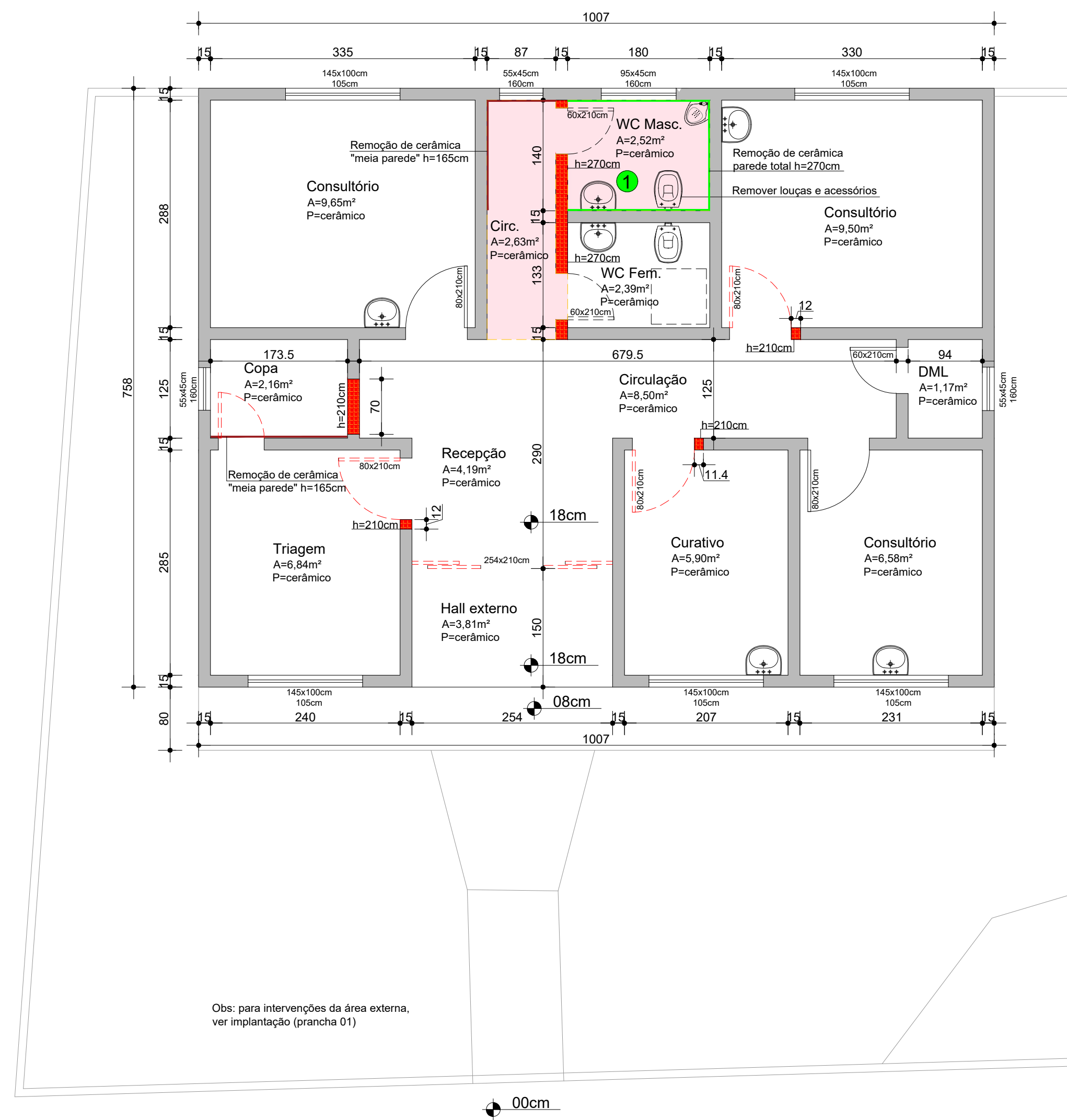

Projeto existente de pavimentação com lajota sextavada  
 RODOVIA MUNICIPAL RCD 110

PROPRIETÁRIO <b>PREFEITURA MUNICIPAL DE RIO DOS CEDROS</b>			
OBRA <b>Reforma de Unidade de Saúde Rio Ada</b>			
LOCAL <b>Rodovia Municipal RCD 110 - Rio dos Cedros</b>			
PROJETO <b>Arquitetônico - R01</b>			
REFERÊNCIAS <b>Localização   Implantação - Demolir/Construir</b>			
ESCALA Indicadas	DATA Maio/2021	RESPONSÁVEL TÉCNICO Arq. Isadora Reis	CALL-SC A108881-5

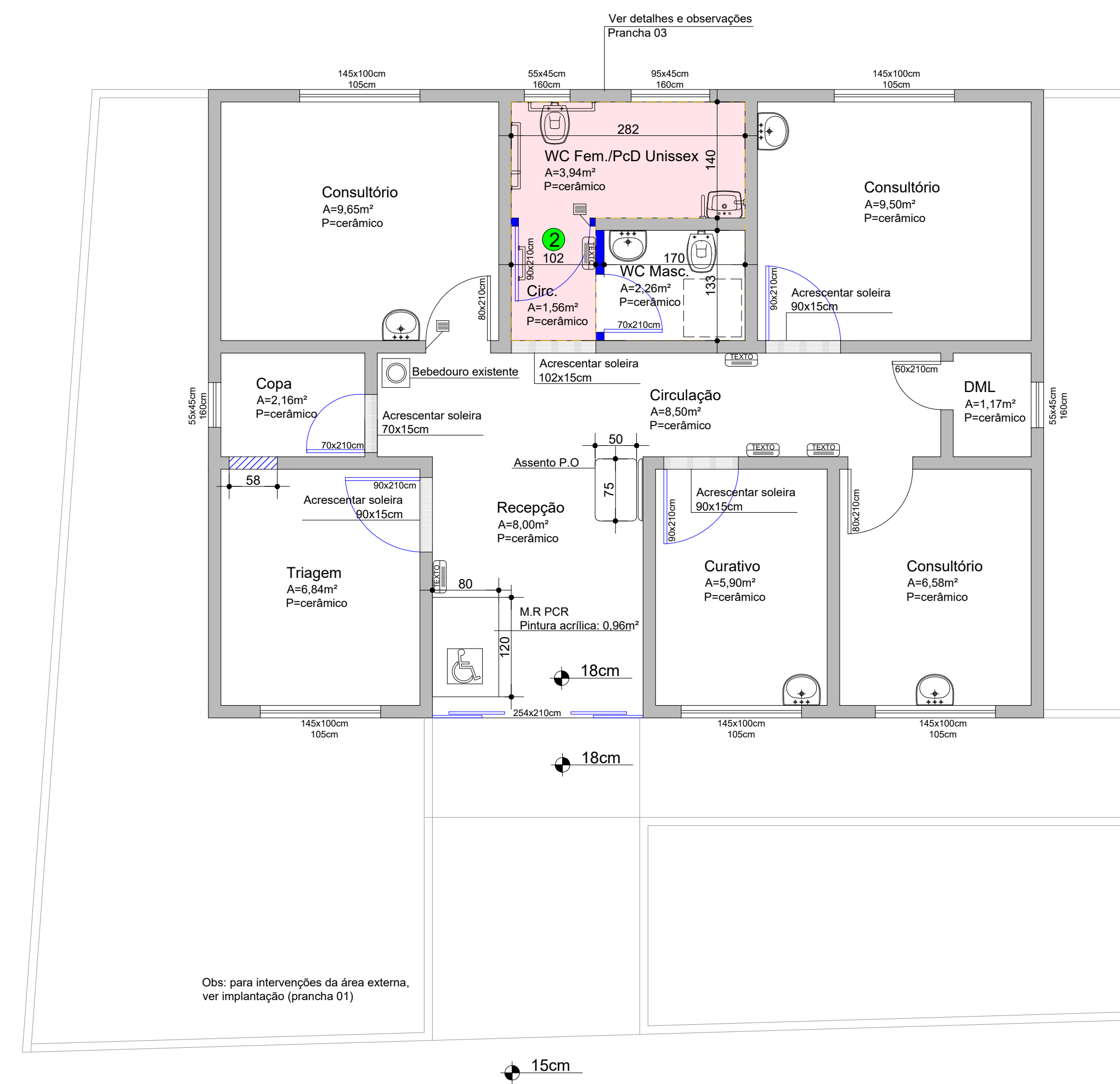
FOLHA  
**01**  
/03

VISTO





Planta Baixa - Existente / Demolir  
Área edificação = 76,33m<sup>2</sup>  
Esc.: 1/50



Planta Baixa - Reforma / Construir  
Área edificação = 76,33m<sup>2</sup>  
Esc.: 1/50

**LEGENDA**

- À demolir
- À construir - alvenaria
- À construir - dry-wall
- Existente - manter
- Delimitação de área à intervir
- Soleira
- Esquadria à remover
- Esquadria nova
- Remoção de cerâmica meia parede (h=165cm)
- Remoção de cerâmica parede total (h=270cm)
- Remoção de piso existente na área delimitada - 5,33m<sup>2</sup>
- Novo piso cerâmico na área delimitada - 5,45m<sup>2</sup>

Quantitativo - DEMOLIR	
Paredes alvenaria a demolir	10,39 m <sup>2</sup>
Remoção de cerâmica parede	19,94 m <sup>2</sup>
Remoção de cerâmica piso	5,33 m <sup>2</sup>
Esquadrias a remover	7,00 un

Quantitativo - CONSTRUIR	
Paredes alvenaria a construir	2,68 m <sup>2</sup>
Paredes gesso acart. (dry-wall) a construir	6,34 m <sup>2</sup>
Pintura de novas paredes	44,30 m <sup>2</sup>
Novo piso cerâmico	5,45 m <sup>2</sup>
Soleiras	0,66 m
Pintura acrílica para piso	0,96 m <sup>2</sup>
Assento P.O	1,00 un
Placas visuais/táteis	9,00 un

**TABELA DE NOVAS ESQUADRIAS**

COD	TIPO	LARGURA	ALTURA	MATERIAL	QTD
P1	Porta de abrir	90	210	Madeira	03
P2	Porta de abrir/ fixação dry-wall	90	210	Madeira	01
P3	Porta de abrir/ fixação dry-wall	70	210	Madeira	01
P4	Porta de abrir	70	210	Madeira	01
P5	Porta de correr	254	210	Alumínio e vidro	01

PROPRIETÁRIO  
**PREFEITURA MUNICIPAL DE RIO DOS CEDROS**

OBRA  
**Reforma de Unidade de Saúde Rio Ada**

LOCAL  
**Rodovia Municipal RCD 110 - Rio dos Cedros**

PROJETO  
**Arquitetônico - R00**

REFERÊNCIAS  
**Planta Baixa - Demolir/Construir**

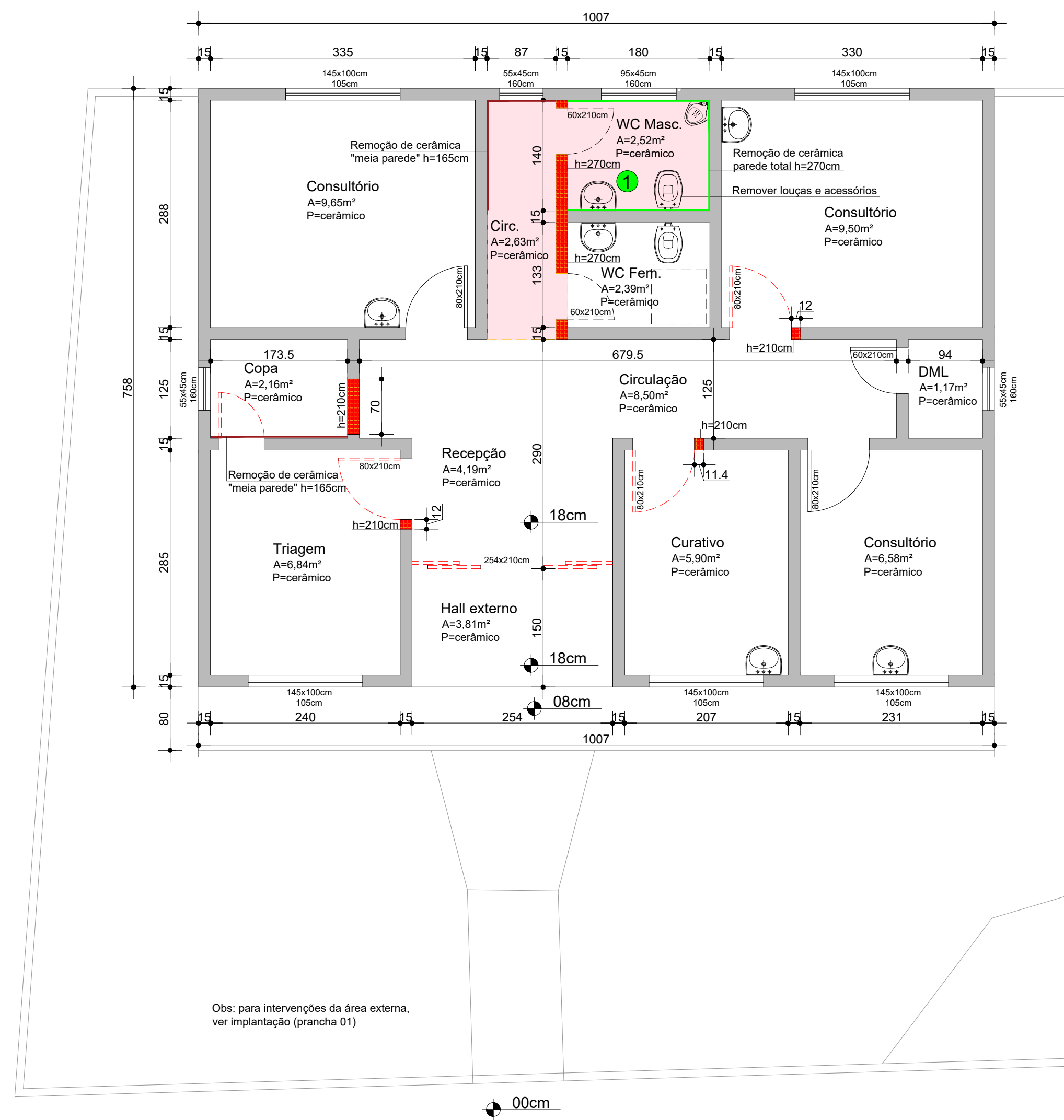

ESCALA 1/50	DATA Maio/2021	RESPONSÁVEL TÉCNICO Arq. Isadora Reis	CAU-SC A108881-5
----------------	-------------------	--	---------------------



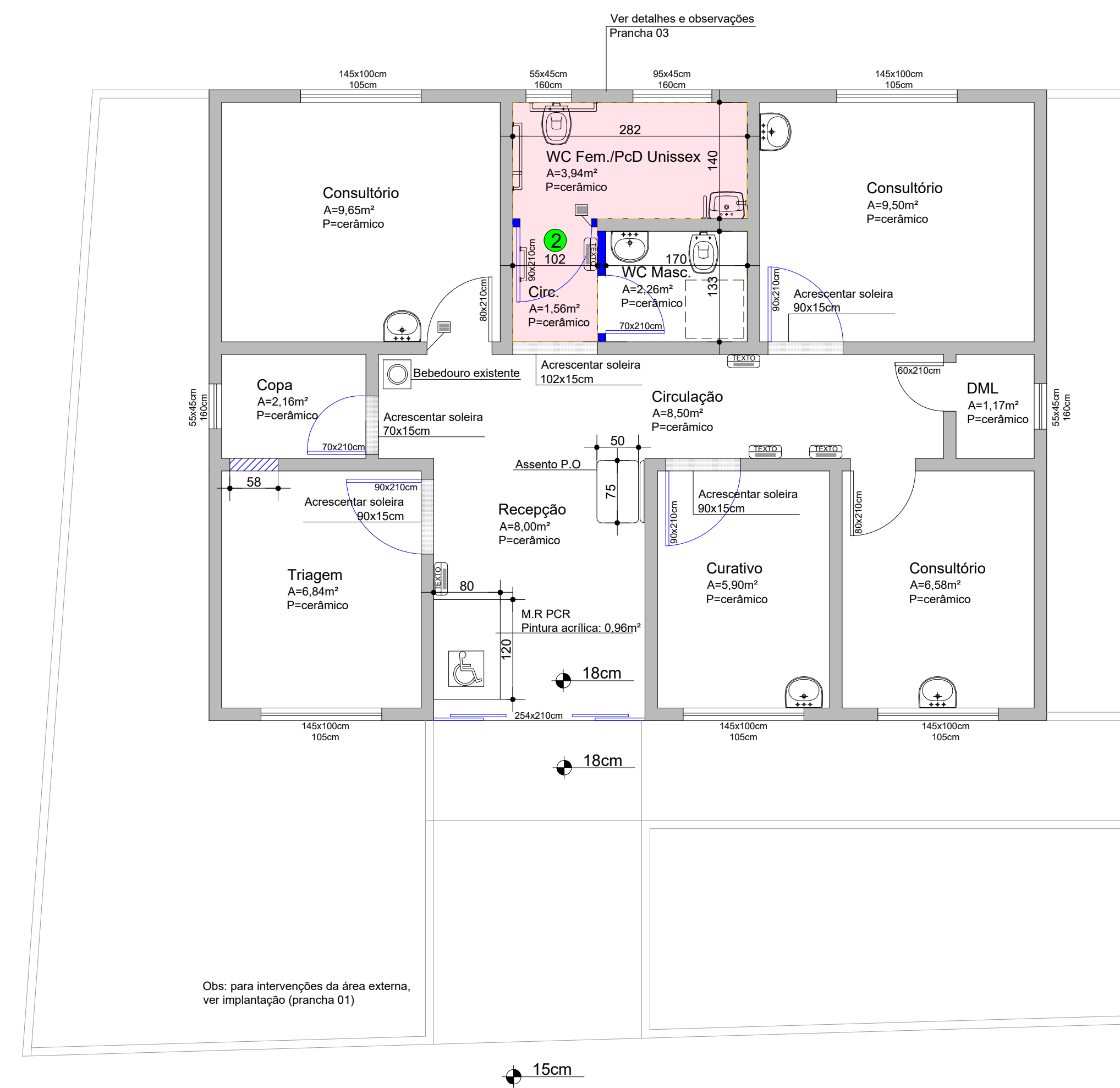
FOLHA

**02**  
/03

VISTO



Planta Baixa - Existente / Demolir  
Área edificação = 76,33m<sup>2</sup>  
Esc.: 1/50



Planta Baixa - Reforma / Construir  
Área edificação = 76,33m<sup>2</sup>  
Esc.: 1/50

**LEGENDA**

- À demolir
- À construir - alvenaria
- À construir - dry-wall
- Existente - manter
- Delimitação de área à intervir
- Soleira
- Esquadria à remover
- Esquadria nova
- Remoção de cerâmica meia parede (h=165cm)
- Remoção de cerâmica parede total (h=270cm)
- Remoção de piso existente na área delimitada - 5,33m<sup>2</sup>
- Novo piso cerâmico na área delimitada - 5,45m<sup>2</sup>

Quantitativo - DEMOLIR	
Paredes alvenaria a demolir	10,39 m <sup>2</sup>
Remoção de cerâmica parede	19,94 m <sup>2</sup>
Remoção de cerâmica piso	5,33 m <sup>2</sup>
Esquadrias a remover	7,00 un

Quantitativo - CONSTRUIR	
Paredes alvenaria a construir	2,68 m <sup>2</sup>
Paredes gesso acart. (dry-wall) a construir	6,34 m <sup>2</sup>
Pintura de novas paredes	44,30 m <sup>2</sup>
Novo piso cerâmico	5,45 m <sup>2</sup>
Soleiras	0,66 m <sup>2</sup>
Pintura acrílica para piso	0,96 m <sup>2</sup>
Assento P.O	1,00 un
Placas visuais/táteis	9,00 un

**TABELA DE NOVAS ESQUADRIAS**

COD	TIPO	LARGURA	ALTURA	MATERIAL	QTD
P1	Porta de abrir	90	210	Madeira	03
P2	Porta de abrir/ fixação dry-wall	90	210	Madeira	01
P3	Porta de abrir/ fixação dry-wall	70	210	Madeira	01
P4	Porta de abrir	70	210	Madeira	01
P5	Porta de correr	254	210	Alumínio e vidro	01

PROPRIETÁRIO  
**PREFEITURA MUNICIPAL DE RIO DOS CEDROS**

OBRA  
**Reforma de Unidade de Saúde Rio Ada**

LOCAL  
**Rodovia Municipal RCD 110 - Rio dos Cedros**

PROJETO  
**Arquitetônico - R01**

REFERÊNCIAS  
**Planta Baixa - Demolir/Construir**

ESCALA  
**1/50**

DATA  
**Mai/2021**

RESPONSÁVEL TÉCNICO  
**Arq. Isadora Reis**

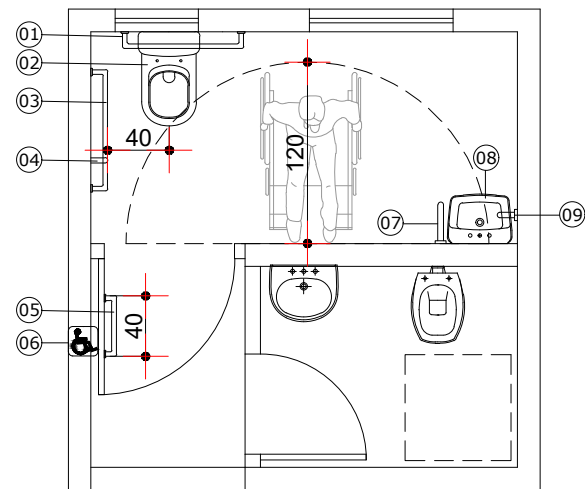
CAU-SC  
**A108881-5**



FOLHA  
**02**  
/03

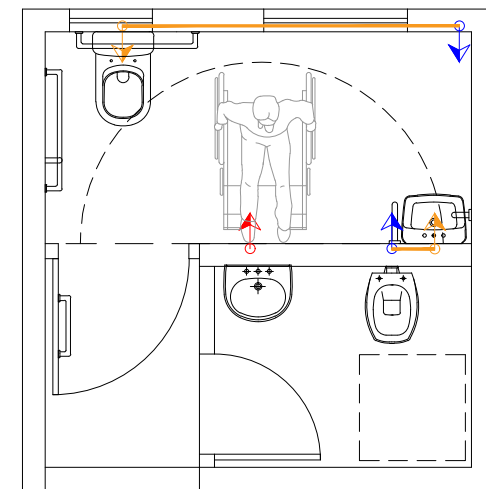
VISTO

**DETALHE 01 - Descrição Layout**  
Esc.: 1/50



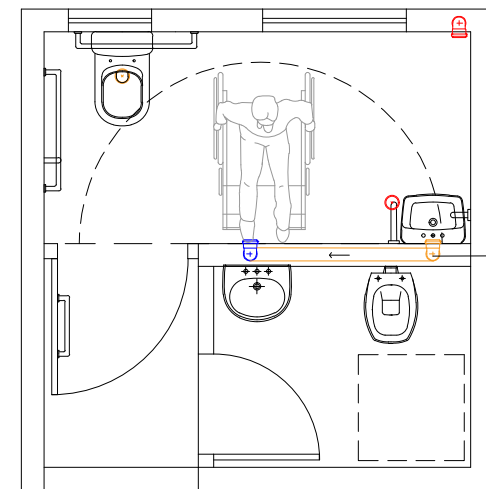
Obs.: De acordo com a norma NBR 9050/2020, item 7.5, em edificações existentes ou em reformas, serão admitidas as medidas mínimas demonstradas conforme Figura 101, inserida nesta planilha.

**DETALHE 02 - Hidráulico**  
Esc.: 1/50



Obs.: Vide legenda ao lado

**DETALHE 03 - Sanitário**  
Esc.: 1/50



Obs.: Vide legenda ao lado

Conectar novos pontos com tubulações existentes

**DETALHE 04 - Figura 101 NBR9050/2020**  
Sem escala

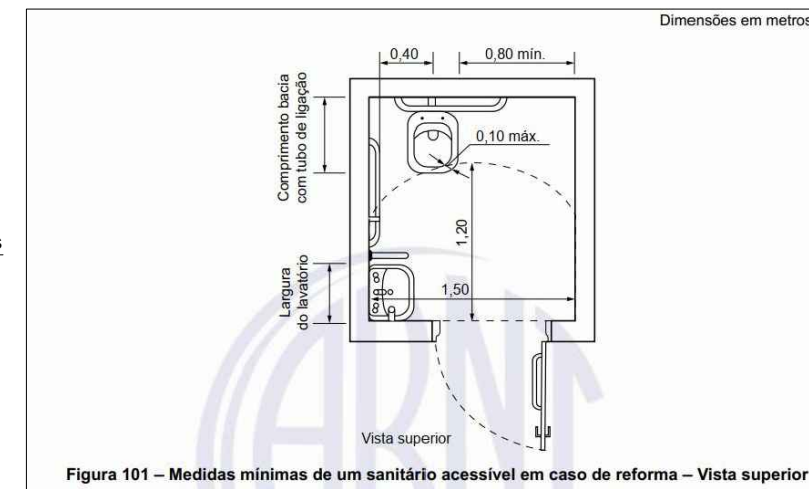


Figura 101 – Medidas mínimas de um sanitário acessível em caso de reforma – Vista superior

**LEGENDA - Descrição Layout para Banheiro Adaptado PcD**

01	BARRA DE APOIO FUNDO NA HORIZONTAL PARA BACIA SANITÁRIA EM AÇO INOX DE 80 CM (MÍNIMO)
02	SUBSTITUIÇÃO DA BACIA SANITÁRIA EXISTENTE PARA BACIA COM CAIXA ACOPLADA SEM ABERTURA FRONTAL COM DESCARGA ALAVANCA
03	BARRA DE APOIO LATERAL NA HORIZONTAL PARA BACIA SANITÁRIA EM AÇO INOX DE 80 CM (MÍNIMO)
04	BARRA DE APOIO LATERAL NA VERTICAL PARA BACIA SANITÁRIA EM AÇO INOX DE 70 CM (MÍNIMO)
05	BARRA DE APOIO RETA NA HORIZONTAL PARA PORTA 40 CM (MÍNIMO)
06	PLACA INDICATIVA VISUAL EM POLIESTIRENO
07	BARRA DE APOIO LATERAL NA HORIZONTAL PARA PIA EM AÇO INOX
08	LAVATÓRIO DE LOUÇA BRANCA COM COLUNA SUSPensa E ORNEIRA DE MESA ACIONADA POR ALAVANCA
09	BARRA DE APOIO LATERAL NA VERTICAL PARA PIA EM AÇO INOX DE 40 CM (MÍNIMO)

**DETALHE 02**

**LEGENDA - Hidráulico**

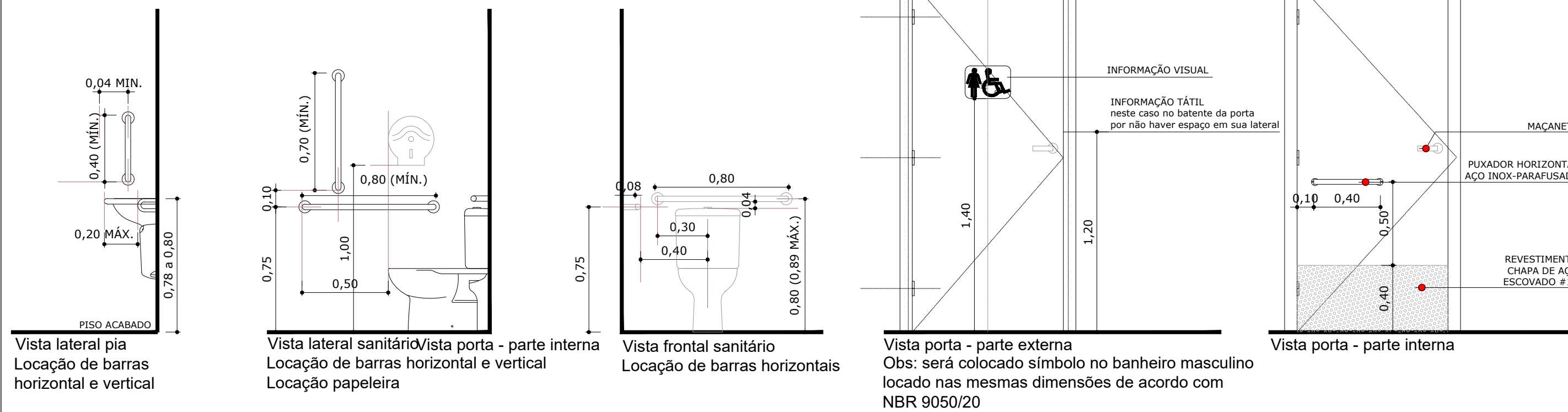
- Pontos AF existentes
- Ponto AF novo (puxar de existente)
- Pontos AF existentes a remover

**LEGENDA - Sanitário**

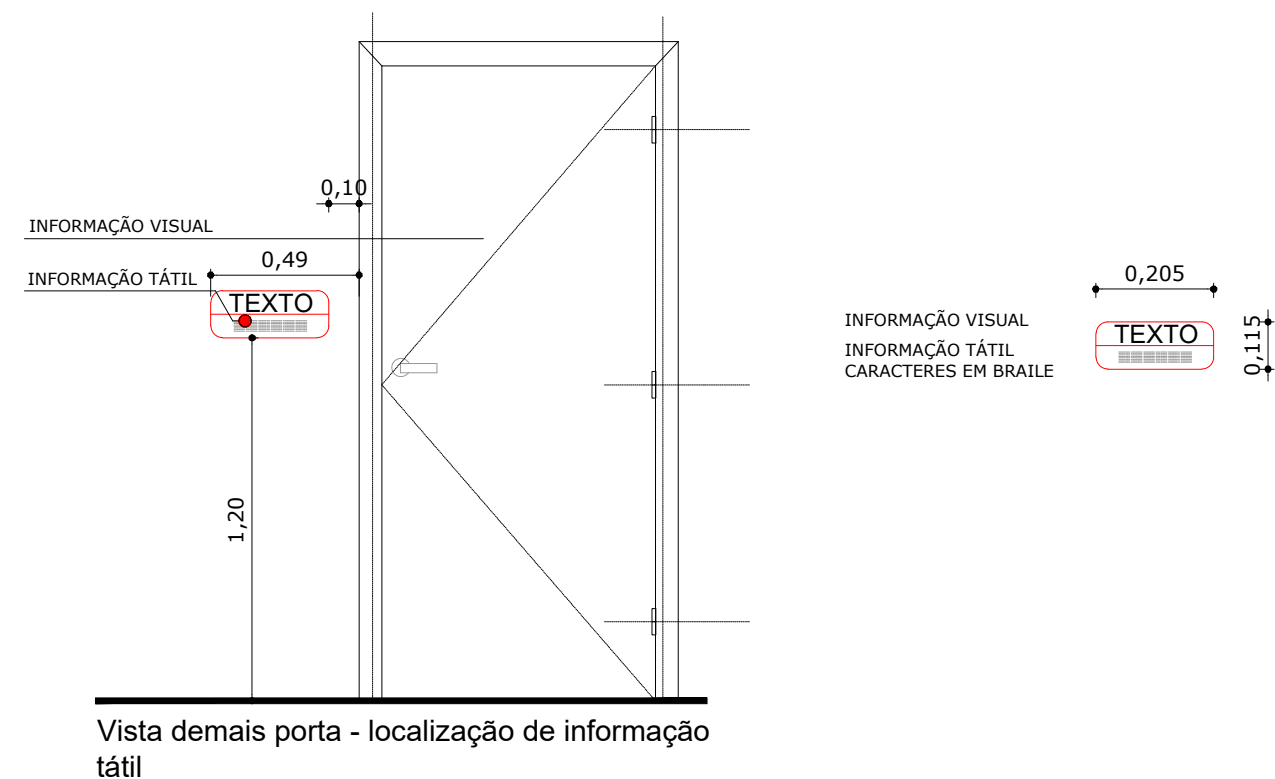
- Pontos esgoto existentes
- Ponto esgoto novo
- Pontos esgoto existentes a remover

Obs.: Para quantitativos e dimensões de tubulações, ver memorial descritivo e orçamento.

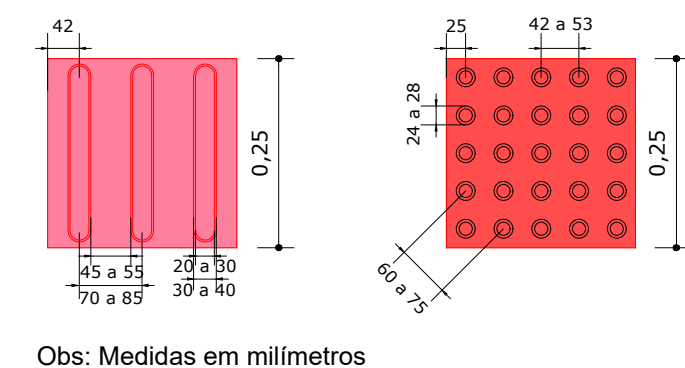
**DETALHE 05 - Vistas Banheiro Adaptado para PcD**  
Esc.: 1/25



**DETALHE 06 - Informação visual/tátil**  
Esc.: 1/25



**DETALHE 07 - Pisos podotáteis**  
Esc.: 1/10



PROPRIETÁRIO  
**PREFEITURA MUNICIPAL DE RIO DOS CEDROS**

OBRA  
**Reforma de Unidade de Saúde Rio Ada**

LOCAL  
**Rodovia Municipal RCD 110 - Rio dos Cedros**

PROJETO  
**Arquitetônico - R00**

REFERÊNCIAS

**Detalhes**

ESCALA Indicadas	DATA Maio/2021	RESPONSÁVEL TÉCNICO Arq. Isadora Reis	CAU-SC A108881-5
---------------------	-------------------	--	---------------------



FOLHA

**03**  
/03

VISTO